



# La Carrera Panamericana 2021



**FECHA/DATE:** 15/10/2021

**De: DIRECTOR DE CARRERA**

**From: CLERK OF THE COURSE**

**HORA/TIME:** 21:00

**Boletín # 3 Regulatorio  
Bulletin # 3 Regulation**

**Para: Todos los Competidores**

To: All Competitors

## ETAPA 2 VERACRUZ – CDMX

1.- PAGINA 3, SECCION 1 REFERENCIA 27. Inicia zona de obras a partir del km 30+200.

2.- SECCION 3 Y SECCION 10 "EL ZORRILLO".

SECCION 3 "EL ZORRILLO 1": Pagina 16, referencia 156 MUCHA PRECACUION con los topes indicados en la libreta.

SECCION 10 "EL ZORRILLO 2": Pagina 32, referencia 309 MUCHA PRECACUION con los topes indicados en la libreta.

3.- Se anexa modificación de libreta de ruta para el paso a la entrada por la población de Tehuacán. La libreta inicia en la referencia 108 de la pagina 10 y vuelve a conectar con la libreta original en la referencia 135.

4.- SECCION 2, El tiempo de sección se modifica de 56 minutos a **1 hora 06 minutos** para permitir la recarga de gasolina en la referencias 5, 9, 14 o 18 del anexo de este boletín, ubicados en el paso por Tehuacan.

5.- SECCION 5, El tiempo de sección se modifica de 8 minutos a **12 minutos**.

6.- SECCION 6, SERVICIO.

Cambio de ubicación del área de servicio (referencia 233) de la gasolinera a la nueva ubicación. Para llegar a la nueva área de servicio continuar después de la gasolinera

Para cualquier duda o aclaración por favor enviar correo a [team@lacarrerapanamericana.com.mx](mailto:team@lacarrerapanamericana.com.mx) o a [info@lacarrerapanamericana.com.mx](mailto:info@lacarrerapanamericana.com.mx)

For any question please send us your comments at [team@lacarrerapanamericana.com.mx](mailto:team@lacarrerapanamericana.com.mx) or [info@lacarrerapanamericana.com.mx](mailto:info@lacarrerapanamericana.com.mx)



# La Carrera Panamericana 2021



**FECHA/DATE:** 15/10/2021

**De: DIRECTOR DE CARRERA**

**From: CLERK OF THE COURSE**

**HORA/TIME:** 21:00

**Boletín # 3 Regulatorio  
Bulletin # 3 Regulation**

**Para: Todos los Competidores**

To: All Competitors

cruzando la población de Chazumba por otro 7.4 km. La ubicación de la nueva área de servicio es en el km 70+200 en el área de inspección ganadera del lado izquierdo. En ese mismo lugar se ubicará el control de entrada y salida de servicio.

Se recomienda no cargar en la gasolinera de Chazumba y las opciones son la gasolinera del paso por Tehuacán.

7.- SECCION 7: El tiempo de sección se modifica de 2 minutos a **9 minutos**.

8. - La recepción en Tehuacán esta cancelada, una vez bajando de la etapa de "El Zorrillo 2" en la referencia 328 hay desviarse a la derecha rumbo a "México-Puebla-Cuota" y continuar por la misma vía 8.4 km hasta la caseta de cobro. Una vez pasando la caseta de cobro retomar la libreta en la referencia 355 de la página 37.

## **STAGE 2 VERACRUZ - CDMX**

1.- PAGE 3, SECTION 1 REFERENCE 27. Begins roadworks at km 30+200, Caution.

2.- SECTION 3 AND SECTION 10 "EL ZORRILLO".

SECTION 3 "EL ZORRILLO 1": Page 16, reference 156 EXTREME CAUTION on bumps indicated on the routebook.

SECTION 10 "EL ZORRILLO 2": Page 32, reference 309 EXTREME CAUTION on bumps indicated on the routebook.

Para cualquier duda o aclaración por favor enviar correo a [team@lacarrerapanamericana.com.mx](mailto:team@lacarrerapanamericana.com.mx) o a [info@lacarrerapanamericana.com.mx](mailto:info@lacarrerapanamericana.com.mx)

For any question please send us your comments at [team@lacarrerapanamericana.com.mx](mailto:team@lacarrerapanamericana.com.mx) or [info@lacarrerapanamericana.com.mx](mailto:info@lacarrerapanamericana.com.mx)



# La Carrera Panamericana 2021



---

**FECHA/DATE:** 15/10/2021

**De: DIRECTOR DE CARRERA**

**From: CLERK OF THE COURSE**

**HORA/TIME:** 21:00

**Boletín # 3 Regulatorio  
Bulletin # 3 Regulation**

**Para: Todos los Competidores**

To: All Competitors

---

3.- Attached to this document is the roadbook for the route to pass through Tehuacán. The roadbook begins on reference 108, page 10 and connects again with the roadbook on reference 135 .

4.- SECTION 2, The time on this section changes from 56 minutes to **1 hour 06 minutes** in order to allow the refueling at the gas station on reference 5, 9, 14 or 18 of the attached roadbook.

5.- SECTION 5: The time for this section will change from 8 minutes to **12 minutes**.

6.- SECTION 6, SERVICE: The location of the service area (reference 233) at the gas station will be changed. To get to the new location of the service area, keep going straight crossing Chazumba Town for 7.400 km from the gas station. The new service area is located on km 70+200 in a "cattle inspection zone" on the left side. On the same spot the CH control will be located.

We strongly recommend not to use the Chazumba gas station. The options are to use the gas stations on the road to Tehuacán .

7.- SECTION 7: The time for this section changes from 2 minutes to **9 minutes**.

8.- The repetition on Tehuacán is cancelled. Once you finish "El zorrillo 2" stage on reference 328, you must continue to the right to "Mexico-Puebla-Cuota". Keep straight for 8.4 km to the next toll booth. Once you pass the toll booth follow again the roadbook on reference 355 on page 37.

---

Para cualquier duda o aclaración por favor enviar correo a [team@lacarrerapanamericana.com.mx](mailto:team@lacarrerapanamericana.com.mx) o a [info@lacarrerapanamericana.com.mx](mailto:info@lacarrerapanamericana.com.mx)

For any question please send us your comments at [team@lacarrerapanamericana.com.mx](mailto:team@lacarrerapanamericana.com.mx) or [info@lacarrerapanamericana.com.mx](mailto:info@lacarrerapanamericana.com.mx)

---



## BOLETIN 3 VERACRUZ - CDMX

DISTANCE		DIRECTION	INFORMATION	DIST. REGR.
TOTAL	PARTIAL			
0.00	0.00	1 	Referencia 108 Inicia camellón  (33.420)	7.75
0.31	0.31	2 	Referencia 109 Semaforo De frente (33.730)	7.44
0.54	0.23	3 	Por la izquierda Tope Monumento Auto Panamericano	7.21
0.64	0.10	4 	Por la derecha Precaución Entroque	7.11
1.00	0.36	5 	Gasolinera "OKTAN"	6.75
1.22	0.22	6 	Tope	6.53
1.43	0.21	7 	Semaforo De frente	6.32
1.52	0.09	8 	Coladera Bajo puente Peatonal	6.23

**NEXT: 0.15 !!!**





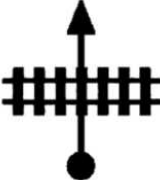


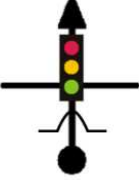


# BOLETIN 3 VERACRUZ - CDMX

DISTANCE		DIRECTION	INFORMATION	DIST. REGR.
TOTAL	PARTIAL			
1.67	0.15	9 	Gasolinera Peñafiel	6.08
1.77	0.10	10 	Tope Semaforo De frente	5.97
1.89	0.12	11 	Semaforo De frente (Señal de alto)	5.85
2.05	0.16	12 	Semaforo De frente Puente Peatonal	5.69
2.37	0.32	13 	Semaforo De frente Inicia carril En contra flujo	5.37
2.69	0.31	14 	Semaforo De frente Gasolinera L. I	5.06
2.81	0.12	15 	Semaforo De frente	4.94
2.92	0.11	16 	Tope muy alto	4.83



# BOLETIN 3 VERACRUZ - CDMX

DISTANCE		DIRECTION	INFORMATION	DIST. REGR.	
TOTAL	PARTIAL				
4.67	1.75	17 	Seguir De Frente 9 semáforos	3.08	
4.86	0.19		18 	Gasolinera L.I	2.89
4.98	0.12		19 	Semaforo Inicia Camellon Letrero "OAXACA CUOTA PANTEON MUNICIPAL	2.77
5.94	0.96	20 	Semaforo De frente	1.81	
6.37	0.43	21 	Cruce Ferrocarril	1.38	
6.53	0.16		22 	Semaforo Letrero en puente Peatonal "OAXACA HUAJUPAN MEXICO POR PISTA"	1.22
7.30	0.77	23 	Semaforo De frente Referencia 134	0.45	
7.75	0.45	24 	Topes (3) Semaforo Referencia 135	0.00	




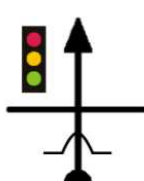

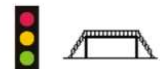
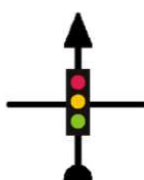
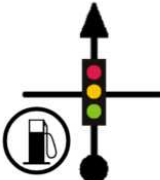
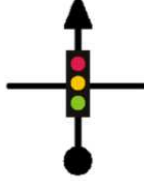
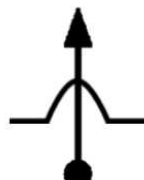
# BULLETIN N°3 VERACRUZ-CDMX

DISTANCE		DIRECTION	INFORMATION	DIST. REGR.
TOTAL	PARTIAL			
0.00	0.00	1 	Reference 108 Median strip Begins (33.420)	7.75
0.31	0.31	2 	Reference 109 Traffic light (33.730)	7.44
0.54	0.23	3 	Take left Bump Panamericana car Monument	7.21
0.64	0.10	4 	Take right Caution Junction	7.11
1.00	0.36	5 	Gas station "OKTAN"	6.75
1.22	0.22	6 	Bump	6.53
1.43	0.21	7 	Traffic light	6.32
1.52	0.09	8 	Storm sewer Under pedestrian Bridge	6.23

**NEXT: 0.15 !!!**








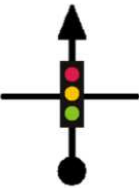
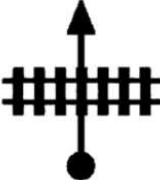

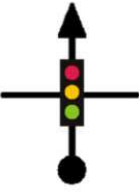
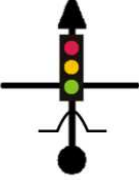
# BULLETIN N°3 VERACRUZ-CDMX

DISTANCE		DIRECTION	INFORMATION	DIST. REGR.
TOTAL	PARTIAL			
1.67	0.15	9 	Gas station Peñafiel	6.08
1.77	0.10	10 	Bump Traffic light	5.97
1.89	0.12	11 	Traffic light (Stop sign)	5.85
2.05	0.16	12 	Traffic light Pedestrian bridge	5.69
2.37	0.32	13 	Traffic light Counter flow Line	5.37
2.69	0.31	14 	Traffic light Straight ahead Gas station L.S	5.06
2.81	0.12	15 	Traffic light Straight ahead	4.94
2.92	0.11	16 	Very High bump	4.83





# BULLETIN N°3 VERACRUZ-CDMX

DISTANCE		DIRECTION	INFORMATION	DIST. REGR.	
TOTAL	PARTIAL				
4.67	1.75	17 	Straight ahead 9 traffic lights	3.08	
4.86	0.19		18  	Gas station L.S	2.89
4.98	0.12			19  	Traffic light Begins median strip Road sign "OAXACA CUOTA PANTEON MUNICIPAL"
5.94	0.96	20 	Traffic light Straight ahead	1.81	
6.37	0.43	21 	Railroad cross	1.38	
6.53	0.16		22 	Traffic light Road sign on Pedestrian bridge "OAXACA HUAJUPAN MEXICO POR PISTA"	1.22
7.30	0.77	23 	Traffic light Straight ahead Reference 134	0.45	
7.75	0.45	24 	Bumps (3) Traffic light Reference 135	0.00	