



# OAXACA

Etapa	Seccion	Distancia		
1	101	23.010		

DISTANCIA		DIRECCIÓN	INFORMACIÓN	DIST. REG.
TOTAL	PARCIAL			
0.000	0.000		Control A (Casco)  (Km 208+290)	23.010
0.01	0.01		Derecha	23.00
0.21	0.20		Izquierda 2 corta	22.80
0.42	0.21		Derecha 2 corta Izquierda 0	22.59
0.69	0.27		Derecha 1 + Izquierda 2 + Derecha 2 corta Izquierda 1	22.32
1.05	0.36		Derecha 0 + Izquierda 2 corta	21.96
1.23	0.18		Derecha	21.78
1.34	0.11		Izquierda 0 en lomo	21.67

**NEXT: 0.16 !!!**



# OAXACA

Etapa	Sector	Distancia		
<b>1</b>	<b>101</b>	<b>23.010</b>		

DISTANCIA		DIRECCIÓN	INFORMACIÓN	DIST. REG.
TOTAL	PARCIAL			
1.50	0.16	9	Derecha 2 corta Izquierda Derecha Km 206 en piso	21.51
1.76	0.26	10	Izquierda 1 Derecha 0	21.25
2.00	0.24	11	Izquierda 2 corta Derecha 0	21.01
2.35	0.35	12	Derecha + Izquierda 1 corta + Derecha 2 cierra	20.66
2.61	0.26	13	Izquierda 1 Izquierda 2	20.40
2.83	0.22	14	Lomo con izquierda 0	20.18
3.01	0.18	15	Derecha 0	20.00
3.25	0.24	16	Izquierda 2 Derecha 2 corta + Derecha 0	19.76

NEXT: 0.39

Made with Rabbit Roadbook Designer

Pag. 2



# OAXACA

Etapa	Sector	Distancia		
<b>1</b>	<b>101</b>	<b>23.010</b>		

DISTANCIA		DIRECCIÓN	INFORMACIÓN	DIST. REG.
TOTAL	PARCIAL			
3.64	0.39	17	Lomo con izquierda 0	19.37
3.77	0.13	18	Derecha + Km 204 + Izquierda 0	19.24
4.00	0.23	19	Lomo con izquierda Izquierda 0	19.01
4.30	0.30	20	Izquierda 1 Derecha 2	18.71
4.57	0.27	21	Izquierda 3 corta	18.44
4.76	0.19	22	Km 203	18.25
4.88	0.12	23	Derecha 1 corta Izquierda 0	18.13
5.09	0.21	24	Derecha 0 Derecha	17.92

**NEXT: 0.20 !!!**

Made with Rabbit Roadbook Designer



# OAXACA

Etapa	Sector	Distancia		
<b>1</b>	<b>101</b>	<b>23.010</b>		

DISTANCIA		DIRECCIÓN	INFORMACIÓN	DIST. REG.
TOTAL	PARCIAL			
5.29	0.20	 25	Derecha 0 Derecha 0 Izquierda 1	17.72
5.79	0.50	 26	Km 202 piso Derecha 1	17.21
6.08	0.28	 27	Lomo con izquierda 0 Derecha 0 piso malo + Izquierda 2	16.93
6.40	0.32	 28	Derecha 1	16.61
6.59	0.19	 29	Derecha 0 con vados	16.42
6.95	0.36	 30	Derecha 4 larga Izquierda	16.06
7.22	0.27	 31	Derecha 0 + Izquierda 1 muy larga	15.79
7.66	0.44	 32	Lomo con derecha 1 corta + Km 200 + Izquierda 2 + Derecha 3 + Izquierda 1	15.35

NEXT: 0.26

Made with Rabbit Roadbook Designer

Pag. 4





# OAXACA

Etapa	Distancia		
<b>1</b>	<b>101</b>	<b>23.010</b>	

DISTANCIA		DIRECCIÓN	INFORMACIÓN	DIST. REG.
TOTAL	PARCIAL			
7.92	0.26	 33	Izquierda 1	15.09
8.07	0.15	 34	Izquierda 2 + Derecha 3	14.94
8.29	0.22	 35	Izquierda 0 Derecha 1 Izquierda 0	14.72
8.52	0.23	 36	Derecha Izquierda 2 Derecha 1 Izquierda 2 larga	14.49
8.85	0.33	 37	Derecha 0 + Izquierda 3 Derecha 1	14.16
9.16	0.31	 38	Lomo Derecha 1	13.85
9.35	0.19	 39	Izquierda 1	13.66
9.67	0.32	 40	Izquierda 0	13.34

NEXT: 0.21

Made with Rabbit Roadbook Designer

Pag. 5



# OAXACA

Etapa	Sector	Distancia		
1	101	23.010		

DISTANCIA		DIRECCIÓN	INFORMACIÓN	DIST. REG.
TOTAL	PARCIAL			
9.88	0.21	 41	Km 198 Izquierda 1	13.12
9.92	0.03	 42	Derecha 1 + Izquierda 0 + Derecha 4	13.09
10.16	0.24	 43	Izquierda 0	12.85
10.30	0.14	 44	Derecha + Izquierda 0 + Derecha + Izquierda 0	12.71
10.55	0.25	 45	Izquierda 1 + Derecha 1 + Derecha 2 corta + Izquierda 2 larga	12.46
10.88	0.33	 46	Derecha 1 Izquierda 2  Derecha 0 + Derecha 0	12.13
11.20	0.32	 47	Izquierda 1 Derecha 2 Izquierda	11.81
11.42	0.22	 48	Derecha + Izquierda 1 Derecha 1 Izquierda 3	11.59

NEXT: 0.34

Made with Rabbit Roadbook Designer

Pag. 6



# OAXACA

Etapa	Sector	Distancia		
<b>1</b>	<b>101</b>	<b>23.010</b>		

DISTANCIA		DIRECCIÓN	INFORMACIÓN	DIST. REG.
TOTAL	PARCIAL			
11.76	0.34	<p>49</p>	Izquierda 1 Km 196	11.25
11.88	0.12	<p>50</p>	Derecha 3 corta Derecha 2 Izquierda 1	11.13
12.13	0.25	<p>51</p>	Derecha 1 + Izquierda 3 Con derrumbe L.D.	10.88
12.33	0.20	<p>52</p>	Derecha 1 larga Se cierra	10.68
12.59	0.26	<p>53</p>	Izquierda 3	10.42
12.76	0.17	<p>54</p>	Derecha 2 larga cierra Km 195 Izquierda 3 + Derecha 1 larga +	10.25
13.15	0.39	<p>55</p>	Derecha 2 Izquierda 3	9.86
13.33	0.18	<p>56</p>	Derecha 3 corta Izquierda 3 corta + Derecha 2 corta	9.68

NEXT: 0.29

Made with Rabbit Roadbook Designer

Pag. 7



# OAXACA

Etapa	Sector	Distancia		
1	101	23.010		

DISTANCIA		DIRECCIÓN	INFORMACIÓN	DIST. REG.
TOTAL	PARCIAL			
13.62	0.29	57	Izquierda 3 corta Derecha 2 Km 194 Izquierda 2	9.39
13.95	0.33	58	Derecha 1	9.06
14.16	0.21	59	Izquierda 1	8.85
14.32	0.16	60	Derecha 3	8.69
14.47	0.15	61	Derecha 1 + Izquierda 3	8.54
14.74	0.27	62	Izquierda 3 Derecha 1 larga + Izquierda 3 Derecha 2 corta	8.27
15.18	0.44	63	Izquierda 1 + Derecha 1 Izquierda 1	7.83
15.42	0.24	64	Derecha 3 Salto y piso malo + Izquierda 2	7.59

NEXT: 0.25

Made with Rabbit Roadbook Designer

Pag. 8



# OAXACA

Etapa	Sector	Distancia		
<b>1</b>	<b>101</b>	<b>23.010</b>		

DISTANCIA		DIRECCIÓN	INFORMACIÓN	DIST. REG.
TOTAL	PARCIAL			
15.67	0.25	 65	Izquierda 1 Derecha 1 Tope	7.34
15.86	0.19	 66	Izquierda 1 Derecha 1	7.15
16.14	0.28	 67	Derecha 1 Derecha 3 Izquierda 2	6.87
16.36	0.22	 68	Derecha 0 Izquierda 1 Derecha 1	6.65
16.64	0.28	 69	Izquierda 1 Derecha Km 191 piso +	6.37
16.83	0.19	 70	Izquierda Derecha Izquierda 3 + Derecha 2 corta +	6.18
17.10	0.27	 71	Izquierda 2 larga + Derecha 3 Izquierda 1 Derecha 3	5.91
17.50	0.40	 72	Izquierda 1 + Izquierda 2 Derecha 0 Izquierda 0	5.51

NEXT: 0.36

Made with Rabbit Roadbook Designer

Pag. 9



# OAXACA

Etapa	Sector	Distancia		
<b>1</b>	<b>101</b>	<b>23.010</b>		

DISTANCIA		DIRECCIÓN	INFORMACIÓN	DIST. REG.
TOTAL	PARCIAL			
17.86	0.36	 73	Derecha 3 larga	5.15
18.06	0.20	 74	Izquierda 1 larga Derecha 3 Izquierda 0 Derecha 2 corta +	4.95
18.49	0.43	 75	Izquierda 3 Derecha 1 Izquierda 2 +	4.52
18.75	0.26	 76	Derecha 0 Izquierda 3 corta	4.26
18.92	0.17	 77	Derecha 1 Izquierda 0 Izquierda 1 Derecha 3	4.09
19.32	0.40	 78	Derecha 1 Izquierda	3.69
19.52	0.20	 79	Derecha 1 + Izquierda 2 larga cierra Km 188 piso	3.49
19.81	0.29	 80	Derecha 2 Izquierda 1 Derecha 3 cierra	3.20

NEXT: 0.23

Made with Rabbit Roadbook Designer

Pag. 10



# OAXACA

Etapa	Sector	Distancia		
<b>1</b>	<b>101</b>	<b>23.010</b>		

DISTANCIA		DIRECCIÓN	INFORMACIÓN	DIST. REG.
TOTAL	PARCIAL			
20.04	0.23	81	Izquierda 1	2.97
20.24	0.20	82	Izquierda 3 corta	2.77
20.40	0.16	83	Derecha 3	2.61
20.59	0.19	84	Km 187 piso	2.42
20.63	0.04	85	Izquierda 2 cierra	2.38
20.90	0.27	86	Derecha 3 Derecha	2.11
21.14	0.24	87	Izquierda corta + Derecha 0 corta + Izquierda 1 corta	1.87
21.40	0.26	88	Derecha 0 Izquierda 1	1.61

**NEXT: 0.18 !!!**

Made with Rabbit Roadbook Designer



# OAXACA

Etapa	Sector	Distancia		
1	101	23.010		

DISTANCIA		DIRECCIÓN	INFORMACIÓN	DIST. REG.
TOTAL	PARCIAL			
21.58	0.18		Izquierda 1	1.43
21.77	0.19		Km 186 piso Izquierda 3	1.24
21.99	0.22		Derecha 1 Izquierda 2	1.02
22.20	0.21		Derecha 3	0.81
22.370	0.170		Control B +  (Marca al Piso Km 186+600)	0.640
22.38	0.01		Izquierda 1 + Derecha 3 con vado  Izquierda 1	0.63
22.53	0.15		Izquierda 1 + Derecha 0  Vado	0.48
22.78	0.25		Km 185 piso Izquierda 1 + Derecha 1	0.23

NEXT: 0.23

Made with Rabbit Roadbook Designer


Pag. 12





# OAXACA

Etapa	Sector	Distancia		
<b>1</b>	<b>101</b>	<b>23.010</b>		

DISTANCIA		DIRECCIÓN	INFORMACIÓN	DIST. REG.
TOTAL	PARCIAL			
23.01	0.23		Control C Alto total  (Después De Tope Km 185+210)	0.00

97

 Made with Rabbit Roadbook Designer

Pag. 13



# LAS ÁNIMAS

Etapa	Sector	Distancia		
<b>1</b>	<b>102</b>	<b>16.910</b>		

DISTANCIA		DIRECCIÓN	INFORMACIÓN	DIST. REG.
TOTAL	PARCIAL			
0.000	0.000		Control A (Cascos)  (Marca Al Piso Km 179+670)	16.910
0.02	0.02		Izquierda 0 En reparación	16.89
0.21	0.19		Derecha 1 corta + Izquierda 2  Derecha 2 larga	16.70
0.58	0.37		Izquierda 3	16.33
0.79	0.21		Derecha 1 Izquierda 1 larga	16.12
1.02	0.23		Derecha 1 + Izquierda 2 Derecha 2 Km 177	15.89
1.41	0.39		Derecha 0	15.50
1.58	0.17		Izquierda 1 Derecha 3 Izquierda 3 larga	15.33

NEXT: 0.48

Made with Rabbit Roadbook Designer

Pag. 1



# LAS ÁNIMAS

Etapa	Sector	Distancia		
<b>1</b>	<b>102</b>	<b>16.910</b>		

DISTANCIA		DIRECCIÓN	INFORMACIÓN	DIST. REG.
TOTAL	PARCIAL			
2.06	0.48	<p>9</p>	Derecha 2 larga	14.85
2.32	0.26	<p>10</p>	Km 176 Derecha 1 + Izquierda 2 con entronque	14.59
2.86	0.54	<p>11</p>	Derecha 0	14.05
3.12	0.26	<p>12</p>	Izquierda 2 Km 175 Inv	13.79
3.46	0.34	<p>13</p>	Izquierda 0 Derecha 0	13.45
3.88	0.42	<p>14</p>	Derecha 2 cierra 3 Izquierda 1 Izquierda 2 Km 174 piso	13.03
4.88	1.00	<p>15</p>	Lomo con derecha 0	12.03
5.12	0.24	<p>16</p>	Izquierda 0	11.79

NEXT: 0.25

Made with Rabbit Roadbook Designer

Pag. 2



# LAS ÁNIMAS

Etapa	Sector	Distancia		
1	102	16.910		

DISTANCIA		DIRECCIÓN	INFORMACIÓN	DIST. REG.
TOTAL	PARCIAL			
5.37	0.25	17	Izquierda 0	11.54
5.56	0.19	18	Lomo Derecha 2	11.35
6.07	0.51	19	Izquierda 0	10.84
6.30	0.23	20	Km 172 piso Derecha 1	10.61
6.56	0.26	21	Izquierda 2 corta + Derecha 1 larga	10.35
7.28	0.72	22	Km 171 Izquierda 1 larga + Derecha 2	9.63
7.74	0.46	23	Derecha 1 + Izquierda 3 Derecha 2 larga Izquierda 3	9.17
8.23	0.49	24	Derecha 3 Izquierda 1 larga	8.68

NEXT: 0.39

Made with Rabbit Roadbook Designer

Pag. 3



# LAS ÁNIMAS

Etapa	Sector	Distancia		
<b>1</b>	<b>102</b>	<b>16.910</b>		

DISTANCIA		DIRECCIÓN	INFORMACIÓN	DIST. REG.
TOTAL	PARCIAL			
8.62	0.39	<p>25</p>	Derecha 4 + Izquierda 3	8.29
8.82	0.20	<p>26</p>	Derecha 1 + Izquierda 2 + Derecha 2	8.09
9.47	0.65	<p>27</p>	Lomo Derecha 0 + Izquierda 0	7.44
9.71	0.24	<p>28</p>	Derecha Izquierda 0 Derecha 0	7.20
9.90	0.19	<p>29</p>	Izquierda 1 + Derecha 2 corta	7.01
10.10	0.20	<p>30</p>	Izquierda 0 + Km 168	6.81
10.25	0.15	<p>31</p>	Derecha 2 corta Izquierda + Derecha 3 Izquierda 0	6.66
10.76	0.51	<p>32</p>	Izquierda 0 Derecha 1 + Izquierda 2 corta Derecha 1	6.15

NEXT: 0.49

Made with Rabbit Roadbook Designer

Pag. 4



# LAS ÁNIMAS

Etapa	Sector	Distancia		
<b>1</b>	<b>102</b>	<b>16.910</b>		

DISTANCIA		DIRECCIÓN	INFORMACIÓN	DIST. REG.
TOTAL	PARCIAL			
11.25	0.49	 33	Izquierda 1 larga Cierra a 3	5.66
11.50	0.25	 34	Derecha 3	5.41
11.60	0.10	 35	Izquierda 2 + Derecha 2	5.31
11.98	0.38	 36	Lomo Izquierda 2 Km 166 concreto	4.93
12.26	0.28	 37	Derecha 1 larga + Izquierda 2	4.65
12.77	0.51	 38	Izquierda 0 + Vado	4.14
12.94	0.17	 39	Derecha 3 Izquierda 3 + Derecha 3	3.97
13.38	0.44	 40	Izquierda 3	3.53

**NEXT: 0.18 !!!**

Made with Rabbit Roadbook Designer



# LAS ÁNIMAS

Etapa	Sector	Distancia		
<b>1</b>	<b>102</b>	<b>16.910</b>		

DISTANCIA		DIRECCIÓN	INFORMACIÓN	DIST. REG.
TOTAL	PARCIAL			
13.56	0.18	41	Derecha 3 + Izquierda 2	3.35
13.72	0.16	42	Derecha 2 corta Izquierda 1 Derecha 2 larga cierra +	3.19
14.14	0.42	43	Km 164 Izquierda 2	2.77
14.40	0.26	44	Derecha 2 Izquierda 3 con puente + Izquierda 1	2.51
14.85	0.45	45	Derecha 0 + Derecha 3	2.06
15.08	0.23	46	Derecha Km 163 piso Izquierda 0 con vado	1.83
15.32	0.24	47	Derecha 1 corta + Izquierda 0	1.59
15.59	0.27	48	Izquierda 1	1.32

NEXT: 0.22

Made with Rabbit Roadbook Designer

Pag. 6



# LAS ÁNIMAS

Etapa	Seccion	Distancia		
1	102	16.910		

DISTANCIA		DIRECCIÓN	INFORMACIÓN	DIST. REG.
TOTAL	PARCIAL			
15.81	0.22	49 	Izquierda 1	1.10
16.01	0.20	50 	Izquierda 0 Km 162 + Derecha 3	0.90
16.24	0.23	51 	Izquierda 1 + Derecha 2	0.67
16.430	0.190	52 	Control B +  (Marca En Piso Km 162+330)	0.480
16.45	0.02	53 	Derecha + Izquierda 2 corta (Próximo tope)	0.46
16.68	0.23	54 	Derecha 3 corta Izquierda con tope	0.23
16.91	0.23	55 	Control C Alto total Tope  (Antes De Segundo Tope Km 182 + 780)	0.00





# IXTLÁN

Etapa	Seccion	Distancia		
1	103	27.160		

DISTANCIA		DIRECCIÓN	INFORMACIÓN	DIST. REG.
TOTAL	PARCIAL			
0.000	0.000	<p>Lat: 17,33168 Lon: -96,49374</p>	Control A (Cascos)  (Letrero De Curva)	27.160
0.01	0.01		Derecha 2 Izquierda 2	27.15
0.21	0.20		Derecha 2 + Izquierda 0	26.95
0.40	0.19		Derecha 1 + Izquierda corta	26.76
0.59	0.19		Derecha 1 Izquierda 2 con puente Derecha 0	26.57
0.89	0.30		Derecha 0 + Izquierda 2 corta	26.27
1.06	0.17		Derecha 2 + Izquierda 2 + Derecha 1	26.10
1.21	0.15		Izquierda 2 Derecha 2 Derecha 1 + Izquierda 0 corta	25.95

NEXT: 0.27

Made with Rabbit Roadbook Designer

Pag. 1



# IXTLÁN

Etapa	Sector	Distancia		
<b>1</b>	<b>103</b>	<b>27.160</b>		

DISTANCIA		DIRECCIÓN	INFORMACIÓN	DIST. REG.
TOTAL	PARCIAL			
1.48	0.27		Izquierda 3 + Derecha corta + Izquierda corta + Derecha corta	25.68
1.81	0.33		Derecha 0 Izquierda 1	25.35
1.97	0.16		Derecha 3 corta + Izquierda 0	25.19
2.20	0.23		Derecha 1 Km 152 piso Izquierda 0 Derecha 3	24.96
2.44	0.24		Izquierda 0	24.72
2.57	0.13		Izquierda 2	24.59
2.75	0.18		Izquierda 3 larga Derecha 2	24.41
3.07	0.32		Km 151 piso Izquierda 2 Izquierda 0	24.09

NEXT: 0.27



# IXTLÁN

Etapa	Sector	Distancia		
<b>1</b>	<b>103</b>	<b>27.160</b>		

DISTANCIA		DIRECCIÓN	INFORMACIÓN	DIST. REG.
TOTAL	PARCIAL			
3.34	0.27	 17	Derecha 1 Derecha 1 + Izquierda 2	23.82
3.64	0.30	 18	Izquierda 0	23.52
3.80	0.16	 19	Derecha 3	23.36
4.06	0.26	 20	Km 150 Derecha 4 Izquierda 0	23.10
4.34	0.28	 21	Izquierda 2	22.82
4.51	0.17	 22	Derecha 1 Izquierda 1 Derecha 0	22.65
4.76	0.25	 23	Izquierda 2 corta Derecha 2 Izquierda 1	22.40
5.02	0.26	 24	Derecha 1	22.14

**NEXT: 0.13 !!!**

Made with Rabbit Roadbook Designer



# IXTLÁN

Etapa	Sector	Distancia		
<b>1</b>	<b>103</b>	<b>27.160</b>		

DISTANCIA		DIRECCIÓN	INFORMACIÓN	DIST. REG.
TOTAL	PARCIAL			
5.15	0.13	 25	Izquierda 3 Derecha 0	22.01
5.34	0.19	 26	Derecha 0 Izquierda 0	21.82
5.60	0.26	 27	Derecha 3 Izquierda 1 Derecha 3 corta Izquierda 3	21.56
5.96	0.36	 28	Derecha 2 + Izquierda 3 cierra	21.20
6.18	0.22	 29	Derecha 3 Izquierda 0	20.98
6.39	0.21	 30	Izquierda 2 corta Derecha 0 Izquierda 2	20.77
6.62	0.23	 31	Izquierda	20.54
6.69	0.07	 32	Derecha 3 corta Izquierda Derecha Izquierda 0	20.47

NEXT: 0.28

Made with Rabbit Roadbook Designer

Pag. 4



# IXTLÁN

Etapa	Sector	Distancia		
<b>1</b>	<b>103</b>	<b>27.160</b>		

DISTANCIA		DIRECCIÓN	INFORMACIÓN	DIST. REG.
TOTAL	PARCIAL			
6.97	0.28	 33	Letrero "Jatianguis 3" Derecha 3 corta	20.19
7.22	0.25	 34	Derecha 1	19.94
7.37	0.15	 35	Paso malo Izquierda 2 + Derecha 2 Izquierda 1	19.79
7.64	0.27	 36	Izquierda + Derecha 3 (Casas)	19.52
7.84	0.20	 37	Izquierda 2 Derecha 2	19.32
8.01	0.17	 38	Izquierda 3 corta Km 146	19.15
8.06	0.05	 39	Derecha Izquierda 0 Derecha 1 Izquierda 0	19.10
8.30	0.24	 40	Izquierda 0 Derecha 1	18.86

NEXT: 0.21

Made with Rabbit Roadbook Designer

Pag. 5



# IXTLÁN

Etapa	Sector	Distancia		
<b>1</b>	<b>103</b>	<b>27.160</b>		

DISTANCIA		DIRECCIÓN	INFORMACIÓN	DIST. REG.
TOTAL	PARCIAL			
8.51	0.21	41 	Derecha 1 Hoyo saliendo de curva Izquierda 0 Derecha	18.65
8.74	0.23	42 	Derecha 2 + Izquierda 3 (Hoyo saliendo de curva) Derecha 3 Izquierda 3	18.42
9.02	0.28	43 	Derecha 0 Izquierda Derecha	18.14
9.19	0.17	44 	Izquierda 0 + Derecha 1 cierra 2 +	17.97
9.32	0.13	45 	Izquierda + Derecha 3 Izquierda Derecha	17.84
9.49	0.17	46 	Izquierda 2 (Hoyos) + Derecha 2 Izquierda 2 Derecha 2	17.67
9.79	0.30	47 	Izquierda 1 Derecha 3 + Izquierda 0 Km 144	17.37
10.01	0.22	48 	Izquierda 1 Derecha 1 Izquierda Derecha	17.15

NEXT: 0.31

Made with Rabbit Roadbook Designer

Pag. 6



# IXTLÁN

Etapa	Sector	Distancia		
<b>1</b>	<b>103</b>	<b>27.160</b>		

DISTANCIA		DIRECCIÓN	INFORMACIÓN	DIST. REG.
TOTAL	PARCIAL			
10.32	0.31	 49	Izquierda + Derecha 2 con deslave Izquierda 3 Derecha 1	16.84
10.55	0.23	 50	Izquierda + Derecha 0 Izquierda 1 Derecha 1	16.61
10.84	0.29	 51	Km 142 Derecha 2 Izquierda 0	16.32
10.95	0.11	 52	Derecha 2 Ojo: hoyos en Izquierda 1 larga cierra	16.21
11.21	0.26	 53	Derecha 3 corta Piso malo Izquierda 3 Derecha	15.95
11.47	0.26	 54	Derecha + Derecha 3 Piso malo en izquierda 0	15.69
11.67	0.20	 55	Izquierda 1 + Derecha 1 corta	15.49
11.82	0.15	 56	Izquierda 0 corta + Izquierda 3 Derecha corta Izquierda 2	15.34

**NEXT: 0.19 !!!**

Made with Rabbit Roadbook Designer

Pag. 7



# IXTLÁN

Etapa	Sector	Distancia		
<b>1</b>	<b>103</b>	<b>27.160</b>		

DISTANCIA		DIRECCIÓN	INFORMACIÓN	DIST. REG.
TOTAL	PARCIAL			
12.01	0.19	57 	Derecha 1 + Izquierda corta Derecha 0 corta Izquierda 0 corta +	15.15
12.20	0.19	58 	Derecha larga Izquierda 2 Derecha 0	14.96
12.52	0.32	59 	Izquierda 1 Km 140 Derecha 1 Izquierda 0	14.64
12.78	0.26	60 	Derecha 0	14.38
12.89	0.11	61 	Derecha 2 larga	14.27
13.10	0.21	62 	Piso malo Izquierda 1	14.06
13.29	0.19	63 	Izquierda 2 corta Derecha 1	13.87
13.50	0.21	64 	Derecha 0	13.66

**NEXT: 0.17 !!!**

Made with Rabbit Roadbook Designer

Pag. 8





# IXTLÁN

Etapa	Sector	Distancia		
<b>1</b>	<b>103</b>	<b>27.160</b>		

DISTANCIA		DIRECCIÓN	INFORMACIÓN	DIST. REG.
TOTAL	PARCIAL			
13.67	0.17	<p>65</p>	Izquierda 3 corta	13.49
13.80	0.13	<p>66</p>	Derecha 1 corta + Derecha 3  Izquierda 2	13.36
14.11	0.31	<p>67</p>	Izquierda 3 corta  Derecha 0	13.05
14.35	0.24	<p>68</p>	Izquierda 3 Derecha 3 + Izquierda 3  Derecha 3 +	12.81
14.66	0.31	<p>69</p>	Izquierda 2  Derecha 1	12.50
14.84	0.18	<p>70</p>	Derecha 2 corta + Izquierda 3  Derecha 1	12.32
15.10	0.26	<p>71</p>	Izquierda 1 Derecha 2  Izquierda 0	12.06
15.34	0.24	<p>72</p>	Derecha 3 corta + Derecha 1 larga	11.82

NEXT: 0.26

Made with Rabbit Roadbook Designer

Pag. 9



# IXTLÁN

Etapa	Sector	Distancia		
<b>1</b>	<b>103</b>	<b>27.160</b>		

DISTANCIA		DIRECCIÓN	INFORMACIÓN	DIST. REG.
TOTAL	PARCIAL			
15.60	0.26	 73	Km 137	11.56
15.72	0.12	 74	Derecha 0 Izquierda 3 Derecha 2 + Izquierda	11.44
16.05	0.33	 75	Izquierda 2 corta Izquierda 1 Derecha 1	11.11
16.33	0.28	 76	Izquierda 0 + Derecha 2 larga	10.83
16.51	0.18	 77	Izquierda 3 corta	10.65
16.64	0.13	 78	Derecha 1 larga Km 136 Izquierda 3 corta + Derecha 2	10.52
16.90	0.26	 79	Izquierda 2 Derecha 0 Izquierda 2 corta + Derecha 3	10.26
17.29	0.39	 80	Izquierda 1 Derecha 1 + Izquierda 2 cierra	9.87

NEXT: 0.30

Made with Rabbit Roadbook Designer

Pag. 10



# IXTLÁN

Etapa	Sector	Distancia		
<b>1</b>	<b>103</b>	<b>27.160</b>		

DISTANCIA		DIRECCIÓN	INFORMACIÓN	DIST. REG.
TOTAL	PARCIAL			
17.59	0.30	 81	Derecha 3 resbalosa Izquierda 3 resbalosa + Derecha 2  Izquierda 0	9.57
17.87	0.28	 82	Izquierda 3 Km 135 piso Derecha 3 corta	9.29
18.07	0.20	 83	Derecha 3 corta resbalosa Izquierda 1 Derecha 0 + Izquierda 2	9.09
18.35	0.28	 84	Derecha 3 corta	8.81
18.46	0.11	 85	Derecha 1 Izquierda 0 + Izquierda 3 cierra Derecha 1	8.70
18.75	0.29	 86	Km 134 Izquierda 3 corta + Derecha 1 + Izquierda 0	8.41
19.00	0.25	 87	Derecha 2 + Izquierda 2	8.16
19.22	0.22	 88	Izquierda 3	7.94

**NEXT: 0.13 !!!**

Made with Rabbit Roadbook Designer

Pag. 11



# IXTLÁN

Etapa	Sector	Distancia		
<b>1</b>	<b>103</b>	<b>27.160</b>		

DISTANCIA		DIRECCIÓN	INFORMACIÓN	DIST. REG.
TOTAL	PARCIAL			
19.35	0.13	 89	Derecha 2 Derecha 2 + Izquierda 2 Derecha 0	7.81
19.75	0.40	 90	Km 133 Izquierda 0	7.41
19.90	0.15	 91	Derecha 1 + Letrero "Las Cabañas" + Izquierda 1	7.26
20.10	0.20	 92	Izquierda 0	7.06
20.21	0.11	 93	Lomo izquierda 2 Derecha 3 corta +	6.95
20.32	0.11	 94	Izquierda 2 Izquierda 0	6.84
20.55	0.23	 95	Derecha 2 larga Izquierda 1	6.61
20.75	0.20	 96	Izquierda 2 Km 132 Derecha 2	6.41

NEXT: 0.32

Made with Rabbit Roadbook Designer

Pag. 12



# IXTLÁN

Etapa	Sector	Distancia		
<b>1</b>	<b>103</b>	<b>27.160</b>		

DISTANCIA		DIRECCIÓN	INFORMACIÓN	DIST. REG.
TOTAL	PARCIAL			
21.07	0.32	 97	Derecha 1 + Izquierda 2	6.09
21.30	0.23	 98	Derecha 3 + Derecha 3 corta  Izquierda 0	5.86
21.59	0.29	 99	Izquierda Izquierda 2  Km 131 piso	5.57
21.85	0.26	 100	Izquierda 0 Derecha 3 corta Izquierda 1 larga	5.31
22.24	0.39	 101	Derecha 1  Izquierda 1 larga	4.92
22.49	0.25	 102	Derecha 1 Muy larga cierra	4.67
22.77	0.28	 103	Izquierda 3 corta Km 130 Derecha 2	4.39
22.98	0.21	 104	Derecha Izquierda 2 doble + Derecha 2 + Izquierda 2	4.18

NEXT: 0.42

Made with Rabbit Roadbook Designer

Pag. 13



# IXTLÁN

Etapa	Sector	Distancia		
<b>1</b>	<b>103</b>	<b>27.160</b>		

DISTANCIA		DIRECCIÓN	INFORMACIÓN	DIST. REG.
TOTAL	PARCIAL			
23.40	0.42	 105	Derecha 3 corta Izquierda 3 Derecha 2	3.76
23.65	0.25	 106	Derecha 2 corta	3.51
23.78	0.13	 107	Km 129 Inv LI Derecha 0 Izquierda	3.38
24.06	0.28	 108	Derecha 2 corta Hoyo Izquierda	3.10
24.23	0.17	 109	Derecha 1 + Izquierda 2 corta Derecha 0	2.93
24.42	0.19	 110	Derecha	2.74
24.56	0.14	 111	Izquierda 1 Derecha 2 + Derecha 3 Izquierda 0 Km 128	2.60
24.87	0.31	 112	Izquierda 3 + Derecha 3 + Izquierda 2 Derecha 1	2.29

NEXT: 0.24

Made with Rabbit Roadbook Designer

Pag. 14



# IXTLÁN

Etapa	Sector	Distancia		
<b>1</b>	<b>103</b>	<b>27.160</b>		

DISTANCIA		DIRECCIÓN	INFORMACIÓN	DIST. REG.
TOTAL	PARCIAL			
25.11	0.24	113 	Izquierda 2 + Derecha 2	2.05
25.26	0.15	114 	Izquierda 2 + Derecha 2 + Izquierda 3	1.90
25.46	0.20	115 	Derecha 2 larga Izquierda 1 Derecha 3 cierra Resbalosa	1.70
25.74	0.28	116 	Izquierda 3 + Km 127 + Izquierda 3 corta  Derecha 1	1.42
26.09	0.35	117 	Izquierda 3  Derecha 2 Piso malo y ondulado	1.07
26.36	0.27	118 	Izquierda 1 Derecha 1 Izquierda 2	0.80
26.68	0.32	119 	Derecha 3 Izquierda 1	0.48
26.851	0.171	120 	Izquierda 1 Control B  (Marca Al Piso Km 126 + 100)	0.309

NEXT: 0.24

Made with Rabbit Roadbook Designer

Pag. 15



# IXTLÁN

Etapa	Sector	Distancia		
<b>1</b>	<b>103</b>	<b>27.160</b>		

DISTANCIA		DIRECCIÓN	INFORMACIÓN	DIST. REG.
TOTAL	PARCIAL			
27.10	0.24	121 	Derecha 0	0.06
27.16	0.06	122 	Control C Alto total  (Marca En Curva Izq Km 126+410)	0.00

Made with Rabbit Roadbook Designer

Pag. 16





# PUERTA DEL SOL

Etapa	Seccion	Distancia		
1	104	26.500		

DISTANCIA		DIRECCIÓN	INFORMACIÓN	DIST. REG.
TOTAL	PARCIAL			
0.000	0.000	<p>Lat: 17,52936 Lon: -96,51167</p>	Control A (Casco)  (20 m Antes De Letrero "Puerta Del Sol" Km 117 + 060)	26.500
0.01	0.01		Izquierda	26.49
0.10	0.09		Izquierda Derecha 1 Izquierda 1 Derecha 1	26.40
0.45	0.35		Izquierda Derecha 1	26.05
0.57	0.12		Izquierda 1 Derecha 2 Izquierda 2	25.93
0.84	0.27		Derecha 1 Km 116	25.66
0.99	0.15		Izquierda 1 Izquierda 2 Derecha 2 corta	25.51
1.27	0.28		Izquierda 0 Derecha 1 + Izquierda 2	25.23

**NEXT: 0.18 !!!**

Made with Rabbit Roadbook Designer

Pag. 1



# PUERTA DEL SOL

Etapa	Sector	Distancia		
<b>1</b>	<b>104</b>	<b>26.500</b>		

DISTANCIA		DIRECCIÓN	INFORMACIÓN	DIST. REG.
TOTAL	PARCIAL			
1.45	0.18	<p>9</p>	Derecha 2 + Izquierda 2 + Derecha 1 + Izquierda 1 +	25.05
1.62	0.17	<p>10</p>	Derecha 2 corta Izquierda 2 + Derecha 1 Km 115	24.88
1.99	0.37	<p>11</p>	Derecha 2 corta + Izquierda 1 Derecha 0	24.51
2.24	0.25	<p>12</p>	Derecha 3 Izquierda 2 Izquierda 3	24.26
2.50	0.26	<p>13</p>	Derecha 1 larga cierra Izquierda 1 Derecha 1 Izquierda 1 +	24.00
2.76	0.26	<p>14</p>	Derecha corta Izquierda corta Derecha corta Izquierda 0 corta Derecha 0 corta	23.74
2.93	0.17	<p>15</p>	Km 114 Izquierda 3 hoyo Derecha 3 + Izquierda 1 corta +	23.57
3.13	0.20	<p>16</p>	Derecha 0 corta Izquierda corta Derecha corta	23.37

**NEXT: 0.09 !!!**

Made with Rabbit Roadbook Designer

Pag. 2



# PUERTA DEL SOL

Etapa	Sector	Distancia		
1	104	26.500		

DISTANCIA		DIRECCIÓN	INFORMACIÓN	DIST. REG.
TOTAL	PARCIAL			
3.22	0.09	17 	Izquierda corta + Izquierda 3 corta  Derecha corta	23.28
3.40	0.18	18 	Izquierda 0 corta + Izquierda 1 corta  Derecha 1	23.10
3.58	0.18	19 	Izquierda 0 corta  Derecha 0 corta	22.92
3.71	0.13	20 	Derecha 1 + Izquierda 2 doble  Derecha 1 Km 113 LI	22.79
3.99	0.28	21 	Derecha 1 Izquierda 3 + Derecha 1  Izquierda	22.51
4.32	0.33	22 	Derecha 0 larga Cierra a 3 + Izquierda 3 corta + Derecha 3	22.18
4.73	0.41	23 	Izquierda 1 + Derecha 0 + Izquierda 3 cierra	21.77
4.92	0.19	24 	Derecha 0 Km 112 Izquierda 0  Derecha 3	21.58

**NEXT: 0.14 !!!**

Made with Rabbit Roadbook Designer

Pag. 3



# PUERTA DEL SOL

Etapa	Sector	Distancia		
<b>1</b>	<b>104</b>	<b>26.500</b>		

DISTANCIA		DIRECCIÓN	INFORMACIÓN	DIST. REG.
TOTAL	PARCIAL			
5.06	0.14	 25	Izquierda 4 corta Derecha larga doble	21.44
5.37	0.31	 26	Izquierda 0 hoyos + Derecha 3 corta  Izquierda 0	21.13
5.59	0.22	 27	Izquierda 0 + Derecha 2 corta  Izquierda 0 corta	20.91
5.75	0.16	 28	Izquierda 0 Derecha 2 corta + Izquierda 2 corta  Derecha	20.75
5.95	0.20	 29	Izquierda + Km 111 + Derecha 1 + Izquierda 1	20.55
6.20	0.25	 30	Izquierda 0 + Izquierda 3 hoyo  Derecha 2	20.30
6.41	0.21	 31	Derecha 2  Derecha + Izquierda 3	20.09
6.62	0.21	 32	Derecha 1 larga  Izquierda 0	19.88

NEXT: 0.27

Made with Rabbit Roadbook Designer

Pag. 4



# PUERTA DEL SOL

Etapa	Sector	Distancia		
<b>1</b>	<b>104</b>	<b>26.500</b>		

DISTANCIA		DIRECCIÓN	INFORMACIÓN	DIST. REG.
TOTAL	PARCIAL			
6.89	0.27		Izquierda Derecha Km 110 Derecha 3 larga cierra Izquierda 3	19.61
7.21	0.32		Derecha Izquierda Izquierda 0 Derecha	19.29
7.45	0.24		Derecha 1 larga Cierra a 3	19.05
7.72	0.27		Izquierda corta + Derecha corta + Izquierda corta + Derecha corta + Izquierda corta	18.78
7.97	0.25		Km 109 Derecha 0 Izquierda 0	18.53
8.12	0.15		Derecha 0 corta Izquierda 0 corta Derecha 0 corta	18.38
8.30	0.18		Derecha 3 Izquierda 3 cierra	18.20
8.50	0.20		Izquierda 2 Derecha corta + Izquierda 3	18.00

**NEXT: 0.20 !!!**

Made with Rabbit Roadbook Designer

Pag. 5



# PUERTA DEL SOL

Etapa	Sector	Distancia		
<b>1</b>	<b>104</b>	<b>26.500</b>		

DISTANCIA		DIRECCIÓN	INFORMACIÓN	DIST. REG.
TOTAL	PARCIAL			
8.70	0.20	41	Izquierda Derecha 0 corta Izquierda 0	17.80
8.88	0.18	42	Izquierda Derecha Km 108	17.62
9.00	0.12	43	Izquierda 1 corta Derecha 1 corta	17.50
9.11	0.11	44	Izquierda Derecha 1 corta Letrero "El Mirador" Izquierda en lomo	17.39
9.37	0.26	45	Inicia bajada Izquierda 1 Derecha corta Izquierda corta	17.13
9.51	0.14	46	Derecha 3 corta Izquierda 3	16.99
9.66	0.15	47	Izquierda Derecha 0	16.84
9.75	0.09	48	Izquierda corta Derecha corta + Izquierda 3 + Derecha 3	16.75

**NEXT: 0.18 !!!**

Made with Rabbit Roadbook Designer

Pag. 6



# PUERTA DEL SOL

Etapa	Sector	Distancia		
<b>1</b>	<b>104</b>	<b>26.500</b>		

DISTANCIA		DIRECCIÓN	INFORMACIÓN	DIST. REG.
TOTAL	PARCIAL			
9.93	0.18	 49	Izquierda 0 Km 107 + Derecha 3 corta	16.57
10.11	0.18	 50	Izquierda 3 corta Derecha 2 + Izquierda 2	16.39
10.31	0.20	 51	Derecha 4 + Izquierda 1 + Derecha 3	16.19
10.46	0.15	 52	Izquierda 1 corta Derecha 3 corta + Izquierda 2 Derecha 1	16.04
10.72	0.26	 53	Izquierda 3 Derecha 2 cierra Izquierda 1	15.78
10.98	0.26	 54	Km 106 + Derecha 0 + Izquierda 0 + Derecha + Derecha 1	15.52
11.13	0.15	 55	Derecha 1 Izquierda corta Derecha corta + Izquierda 2 + Derecha 3 corta	15.37
11.34	0.21	 56	Izquierda 2 + Derecha corta Izquierda corta + Derecha 3 corta +	15.16

**NEXT: 0.19 !!!**

Made with Rabbit Roadbook Designer







# PUERTA DEL SOL

Etapa	Sector	Distancia		
<b>1</b>	<b>104</b>	<b>26.500</b>		

DISTANCIA		DIRECCIÓN	INFORMACIÓN	DIST. REG.
TOTAL	PARCIAL			
12.77	0.31	 65	Derecha 3 cierra Izquierda Izquierda 1	13.73
13.04	0.27	 66	Km 104 Derecha 1 larga cierra 3	13.46
13.27	0.23	 67	Izquierda Derecha	13.23
13.47	0.20	 68	Izquierda 4 Derecha 3	13.03
13.64	0.17	 69	Izquierda 2 Derecha 1 doble + Izquierda 3 corta +	12.86
13.84	0.20	 70	Izquierda 3 + Derecha 1	12.66
14.04	0.20	 71	Km 103 Derecha 1 corta Izquierda 1 cierra 2 Sucia + Derecha 3	12.46
14.30	0.26	 72	Izquierda 3 corta Derecha 0 larga cierra Deslave	12.20

NEXT: 0.27

Made with Rabbit Roadbook Designer

Pag. 9



# PUERTA DEL SOL

Etapa	Sector	Distancia		
1	104	26.500		

DISTANCIA		DIRECCIÓN	INFORMACIÓN	DIST. REG.
TOTAL	PARCIAL			
14.57	0.27	 73	Izquierda 3 + Derecha 3 cierra + Izquierda 3 Derecha 2	11.93
14.87	0.30	 74	Izquierda 0	11.63
14.99	0.12	 75	Derecha 0 Km 102 Izquierda 3 cierra	11.51
15.16	0.17	 76	Derecha 0 Izquierda 2 Derecha corta	11.34
15.37	0.21	 77	Derecha 3 corta	11.13
15.53	0.16	 78	Derecha + Izquierda 3 Derecha 1	10.97
15.65	0.12	 79	Izquierda 2 Derecha 1 Izquierda 0 Derecha 1	10.85
15.86	0.21	 80	Izquierda 1 Derecha 1 corta + Izquierda 2 corta Derecha corta piso malo	10.64

NEXT: 0.21

Made with Rabbit Roadbook Designer

Pag. 10



# PUERTA DEL SOL

Etapa	Sector	Distancia		
<b>1</b>	<b>104</b>	<b>26.500</b>		

DISTANCIA		DIRECCIÓN	INFORMACIÓN	DIST. REG.
TOTAL	PARCIAL			
16.07	0.21		Km 101 Derecha 3 Izquierda 1 larga	10.43
16.25	0.18		Izquierda 3 + Derecha 3 Izquierda 0	10.25
16.49	0.24		Derecha Izquierda 3 cierra Derecha 3	10.01
16.76	0.27		Derecha + Izquierda 2 corta Derecha 3 Izquierda 1	9.74
16.98	0.22		Lomo izquierda Km 100 Izquierda 0 + Derecha 1	9.52
17.29	0.31		Derecha Izquierda Derecha	9.21
17.51	0.22		Derecha 1 Izquierda 2 corta hoyo	8.99
17.74	0.23		Derecha 0	8.76

**NEXT: 0.06 !!!**

Made with Rabbit Roadbook Designer

Pag. 11



# PUERTA DEL SOL

Etapa	Sector	Distancia		
<b>1</b>	<b>104</b>	<b>26.500</b>		

DISTANCIA		DIRECCIÓN	INFORMACIÓN	DIST. REG.
TOTAL	PARCIAL			
17.80	0.06	 89	Izquierda 0 Derecha 1 Izquierda 3 corta Derecha 0	8.70
18.05	0.25	 90	Lomo con derecha 2 + Deslave + Izquierda 1	8.45
18.19	0.14	 91	Izquierda 1 Derecha 2 corta Derecha 2	8.31
18.52	0.33	 92	Izquierda 1 + Derecha 2 corta + Izquierda 1	7.98
18.72	0.20	 93	Izquierda	7.78
18.85	0.13	 94	Derecha + Izquierda 1 + Derecha 2 corta	7.65
19.06	0.21	 95	Km 98 Izquierda 3 corta Derecha 2	7.44
19.30	0.24	 96	Lomo con derecha 1 Izquierda 2 corta	7.20

NEXT: 0.22

Made with Rabbit Roadbook Designer

Pag. 12



# PUERTA DEL SOL

Etapa	Sector	Distancia		
<b>1</b>	<b>104</b>	<b>26.500</b>		

DISTANCIA		DIRECCIÓN	INFORMACIÓN	DIST. REG.
TOTAL	PARCIAL			
19.52	0.22	<p>97</p>	Izquierda Derecha Derecha 0	6.98
19.81	0.29	<p>98</p>	Izquierda 2 corta + Derecha 3 corta	6.69
20.01	0.20	<p>99</p>	Izquierda 0 Km 97 Derecha 0 Izquierda 0	6.49
20.24	0.23	<p>100</p>	Izquierda 1 + Derecha 2 corta + Izquierda 3 corta + Derecha 2 corta	6.26
20.41	0.17	<p>101</p>	Izquierda 3 Capilla LD Derecha 1	6.09
20.63	0.22	<p>102</p>	Derecha 1	5.87
20.79	0.16	<p>103</p>	Derecha 0	5.71
21.01	0.22	<p>104</p>	Izquierda 1 + Derecha 0 corta + Izquierda 2 corta Km 96	5.49

**NEXT: 0.19 !!!**

Made with Rabbit Roadbook Designer



# PUERTA DEL SOL

Etapa	Sector	Distancia		
<b>1</b>	<b>104</b>	<b>26.500</b>		

DISTANCIA		DIRECCIÓN	INFORMACIÓN	DIST. REG.
TOTAL	PARCIAL			
21.20	0.19	 105	Derecha 1 larga cierra Derecha 1 + Izquierda 3 larga cierra Hoyo	5.30
21.60	0.40	 106	Derecha 1 + Izquierda 2 corta	4.90
21.82	0.22	 107	Derecha 1 + Izquierda 0	4.68
22.04	0.22	 108	Derecha 1 Km 95 Izquierda 1	4.46
22.30	0.26	 109	Derecha 0	4.20
22.45	0.15	 110	Derecha 1 Izquierda 3 corta Derecha 3 corta + Izquierda 1	4.05
22.82	0.37	 111	Derecha 1 Izquierda 2 piso malo Derecha 0 Izquierda 1	3.68
23.00	0.18	 112	Derecha + Izquierda 3 + Derecha 2 corta	3.50

**NEXT: 0.19 !!!**

Made with Rabbit Roadbook Designer



# PUERTA DEL SOL

Etapa	Sector	Distancia		
<b>1</b>	<b>104</b>	<b>26.500</b>		

DISTANCIA		DIRECCIÓN	INFORMACIÓN	DIST. REG.
TOTAL	PARCIAL			
23.19	0.19	 113	Km 94 Izquierda 1 + Derecha 3 + Izquierda 2	3.31
23.46	0.27	 114	Lomo Derecha 3 Derecha 1	3.04
23.69	0.23	 115	Izquierda 2 + Derecha 3 corta Izquierda 3 cierra + Derecha 3 hoyo +	2.81
23.99	0.30	 116	Izquierda 0 Derecha 2	2.51
24.12	0.13	 117	Izquierda 2 Izquierda + Derecha 2 Km 93 Lomo con izquierda	2.38
24.37	0.25	 118	Izquierda 2 + Derecha 2 Izquierda 2 Derecha	2.13
24.71	0.34	 119	Izquierda 1 + Derecha 3 cierra + Izquierda 2	1.79
24.99	0.28	 120	Izquierda 1 Km 92 Derecha 3 larga + Izquierda 3 +	1.51

NEXT: 0.29

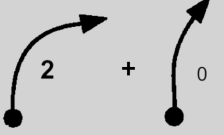
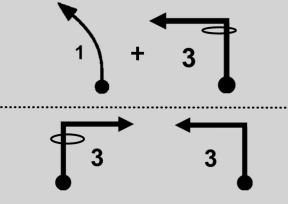
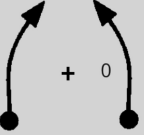

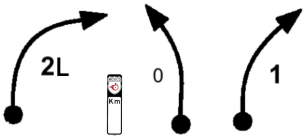


Made with Rabbit Roadbook Designer

Pag. 15



# PUERTA DEL SOL

Etapa	Sector	Distancia		
1	104	26.500		



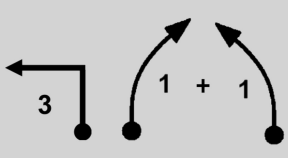
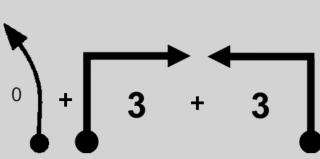
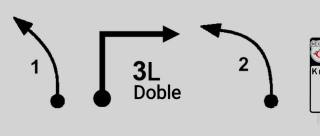
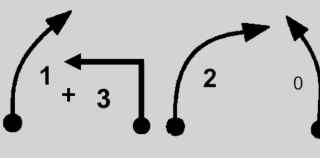
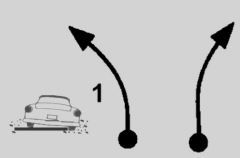
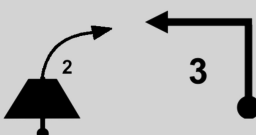
DISTANCIA		DIRECCIÓN	INFORMACIÓN	DIST. REG.
TOTAL	PARCIAL			
25.28	0.29	121 	Derecha 2 + Derecha 0	1.22
25.49	0.21	122 	Izquierda 1 + Izquierda 3 hoyo Derecha 3 hoyo Izquierda 3	1.01
25.75	0.26	123 	Derecha + Izquierda 0	0.75
25.920	0.170	124 	Control B  (Km 92+800 Entrada De Tierra A San Isidro)	0.580
25.98	0.06	125 	Derecha 2 larga Km 91 Izquierda 0 Derecha 1	0.52
26.32	0.34	126 	Izquierda	0.18
26.50	0.18	127 	Control C Alto total  (Marca En Km 91+390)	0.00





# LA ESPERANZA

Etapa	Seccion	Distancia		
<b>1</b>	<b>105</b>	<b>8.340</b>		

DISTANCIA		DIRECCIÓN	INFORMACIÓN	DIST. REG.
TOTAL	PARCIAL			
0.000	0.000	1 	Control A (Cascos)  (Marca En Piso Después De Segundo Tope 88 + 180')	8.340
0.01	0.01	2 	Izquierda piso malo	8.33
0.14	0.13	3 	Izquierda 3 corta Derecha 1 larga + Izquierda 1	8.20
0.46	0.32	4 	Izquierda 0 + Derecha 3 + Izquierda 3	7.88
0.63	0.17	5 	Izquierda 1 Derecha 3 larga doble + Izquierda 2 Km 87	7.71
0.98	0.35	6 	Derecha 1 + Izquierda 3 corta Derecha 2 Izquierda 0	7.36
1.24	0.26	7 	Izquierda 1 piso malo LI Derecha	7.10
1.42	0.18	8 	Lomo con derecha 2 corta Izquierda 3	6.92

NEXT: 0.24

Made with Rabbit Roadbook Designer

Pag. 1



# LA ESPERANZA

Etapa	Sector	Distancia		
<b>1</b>	<b>105</b>	<b>8.340</b>		

DISTANCIA		DIRECCIÓN	INFORMACIÓN	DIST. REG.
TOTAL	PARCIAL			
1.66	0.24	9 	Izquierda 1 + Derecha 0 + Izquierda 0	6.68
1.83	0.17	10 	Izquierda 0 Km 86 y piso malo Derecha 1	6.51
2.10	0.27	11 	Derecha 1 + Izquierda + Derecha 3 corta + Izquierda 2 piso malo	6.24
2.35	0.25	12 	Derecha 4 corta + Derecha + Izquierda 2 corta Hoyos	5.99
2.58	0.23	13 	Derecha 1 + Izquierda 3 cierra + Derecha 2	5.76
2.79	0.21	14 	Izquierda 1 + Km 85 + Derecha +	5.55
2.89	0.10	15 	Izquierda 2 corta Derecha 3 corta Izquierda 2	5.45
3.06	0.17	16 	Derecha 3 + Izquierda 1	5.28

**NEXT: 0.20 !!!**

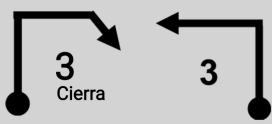
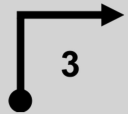
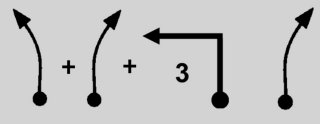
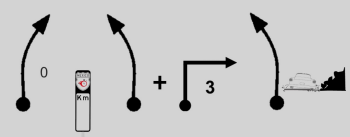
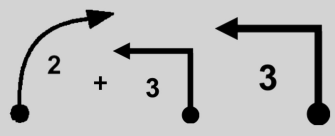
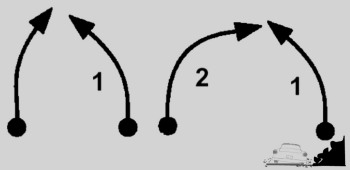
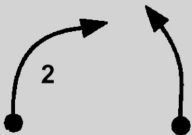

Made with Rabbit Roadbook Designer

Pag. 2



# LA ESPERANZA

Etapa	Sector	Distancia		
<b>1</b>	<b>105</b>	<b>8.340</b>		

DISTANCIA		DIRECCIÓN	INFORMACIÓN	DIST. REG.
TOTAL	PARCIAL			
3.26	0.20	17 	Derecha 3 cierra Izquierda 3	5.08
3.53	0.27	18 	Derecha 3	4.81
3.61	0.08	19 	Izquierda + Derecha + Izquierda 3 + Derecha	4.73
3.85	0.24	20 	Derecha 0 Km 84 Izquierda + Derecha 3 corta Izquierda con deslave	4.49
4.04	0.19	21 	Derecha 2 + Izquierda 3 corta Izquierda 3	4.30
4.22	0.18	22 	Derecha Izquierda 1 Derecha 2 Izquierda 1 deslave	4.12
4.38	0.16	23 	Derecha 2 Izquierda	3.96
4.62	0.24	24 	Izquierda 3 corta + Derecha 3 corta	3.72

**NEXT: 0.17 !!!**

Made with Rabbit Roadbook Designer



# LA ESPERANZA

Etapa	Sector	Distancia		
<b>1</b>	<b>105</b>	<b>8.340</b>		

DISTANCIA		DIRECCIÓN	INFORMACIÓN	DIST. REG.
TOTAL	PARCIAL			
4.79	0.17	<p>25</p>	Derecha 0 corta Km 83 Izquierda 2 Derecha 2	3.55
4.95	0.16	<p>26</p>	Izquierda 1 + Derecha 3 corta + Izquierda 0 + Derecha 4	3.39
5.20	0.25	<p>27</p>	Izquierda 0 + Derecha + Izquierda 3 corta + Derecha 3	3.14
5.41	0.21	<p>28</p>	Izquierda 3 Izquierda 0 con deslave	2.93
5.62	0.21	<p>29</p>	Derecha 3 corta	2.72
5.77	0.15	<p>30</p>	Derecha 1 Izquierda 0 Lomo con derecha 4 Izquierda 2	2.57
6.19	0.42	<p>31</p>	Derecha 3 corta Izquierda 3	2.15
6.43	0.24	<p>32</p>	Derecha 1 Izquierda 1	1.91

**NEXT: 0.14 !!!**

Made with Rabbit Roadbook Designer



# LA ESPERANZA

Etapa	Sector	Distancia		
<b>1</b>	<b>105</b>	<b>8.340</b>		

DISTANCIA		DIRECCIÓN	INFORMACIÓN	DIST. REG.
TOTAL	PARCIAL			
6.57	0.14	<p>33</p>	Derecha corta Izquierda larga cierra + Derecha 3	1.77
6.79	0.22	<p>34</p>	Derecha 2 corta + Km 81 + Izquierda 3 corta + Derecha 1 +	1.55
6.95	0.16	<p>35</p>	Derecha 1 Izquierda 1 con hoyo + Derecha 3 corta Izquierda 3 corta	1.39
7.21	0.26	<p>36</p>	Derecha 1	1.13
7.35	0.14	<p>37</p>	Izquierda 2 + Derecha 3	0.99
7.52	0.17	<p>38</p>	Izquierda + Izquierda 3 corta + Derecha 2	0.82
7.72	0.20	<p>39</p>	Izquierda 2 Km 80	0.62
7.90	0.18	<p>40</p>	Derecha 3 Izquierda 3	0.44

**NEXT: 0.120 !!!**


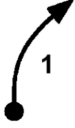

Made with Rabbit Roadbook Designer

Pag. 5



# LA ESPERANZA

Etapa	Sector	Distancia		
<b>1</b>	<b>105</b>	<b>8.340</b>		

DISTANCIA		DIRECCIÓN	INFORMACIÓN	DIST. REG.
TOTAL	PARCIAL			
8.020	0.120	<div style="text-align: center;">  </div>	Control B  (Marca Km 80+250, Letrero " La Esperanza + 40 m)	0.320
8.15	0.13	<div style="text-align: center;">  </div>	Derecha 1	0.19
8.34	0.19	<div style="text-align: center;">  </div>	Control C Alto total	0.00

 Made with Rabbit Roadbook Designer

Pag. 6