



# ACULTZINGO

Etapa	Seccion	Distancia		
<b>2</b>	<b>201</b>	<b>6.448</b>		

DISTANCIA		DIRECCIÓN	INFORMACIÓN	DIST. REG.
TOTAL	PARCIAL			
0.000	0.000	<p>1 Lat: 18,71543 Lon: -97,32284</p>	Control A (Cascos)  (Km 34)	6.448
0.21	0.21	<p>2</p>	Izquierda 2  Derecha 1	6.23
0.47	0.26	<p>3</p>	Derecha 0  Izquierda 1 larga cierra  Derecha 0	5.97
0.85	0.37	<p>4</p>	Lomo + Izquierda 2 Izquierda corta  Derecha 3	5.59
1.25	0.40	<p>5</p>	Derecha 1	5.19
1.49	0.24	<p>6</p>	Izquierda 1 corta Capilla L.I  Derecha corta Izquierda corta	4.95
1.70	0.21	<p>7</p>	Derecha corta  Izquierda corta	4.74
1.87	0.16	<p>8</p>	Izquierda corta  Derecha larga  Izquierda 3 capilla LD	4.57

NEXT: 0.48

Made with Rabbit Roadbook Designer

Pag. 1



# ACULTZINGO

Etapa	Distancia		
<b>2</b>	<b>201</b>	<b>6.448</b>	

DISTANCIA		DIRECCIÓN	INFORMACIÓN	DIST. REG.
TOTAL	PARCIAL			
2.35	0.48	 9	Derecha 3 Izquierda corta Derecha	4.09
2.72	0.36	 10	Derecha 0 Izquierda corta	3.72
3.01	0.28	 11	Izquierda 3 Derecha	3.43
3.49	0.48	 12	Izquierda 2 corta cierra Derecha corta + Derecha 3 + Izquierda 3	2.95
3.99	0.50	 13	Km 30 Derecha 3	2.45
4.19	0.20	 14	Derecha	2.25
4.36	0.16	 15	Izquierda 3	2.08
4.50	0.13	 16	Izquierda Letrero "Puente Colorado"	1.94

**NEXT: 0.15 !!!**

Made with Rabbit Roadbook Designer

Pag. 2



# ACULTZINGO

Etapa	Sector	Distancia		
<b>2</b>	<b>201</b>	<b>6.448</b>		

DISTANCIA		DIRECCIÓN	INFORMACIÓN	DIST. REG.
TOTAL	PARCIAL			
4.65	0.15	17 	Derecha 1 larga	1.79
4.78	0.12	18 	Izquierda 3 Derecha 2 Izquierda	1.66
4.98	0.20	19 	Derecha 0 Izquierda corta + Derecha corta +	1.46
5.08	0.10	20 	Izquierda corta Derecha corta + Izquierda corta +	1.36
5.23	0.15	21 	Derecha 1 + Izquierda 1 corta + Derecha corta +	1.21
5.38	0.15	22 	Izquierda corta + Derecha corta + Izquierda 1 +	1.06
5.55	0.17	23 	Derecha corta Izquierda corta + Derecha 1	0.89
5.72	0.17	24 	Izquierda 2 Derecha 2	0.72

NEXT: 0.22

Made with Rabbit Roadbook Designer

Pag. 3



# ACULTZINGO

Etapa	Sector	Distancia		
<b>2</b>	<b>201</b>	<b>6.448</b>		

DISTANCIA		DIRECCIÓN	INFORMACIÓN	DIST. REG.
TOTAL	PARCIAL			
5.95	0.22	25 	Izquierda 2 Km 28 L.I Inv Derecha 2	0.49
6.149	0.196	26 Lat: 18,70128 Lon: -97,33707	Control B + Izquierda 0 larga (Marca antes de rayas blancas)	0.299
6.36	0.22	27 	Letrero "Puerto de aire" Derecha 1 Tope	0.07
6.44	0.07	28 Lat: 18,70006 Lon: -97,33657	Control C Alto total (Frente a let. Inv L.I)	0.00

Made with Rabbit Roadbook Designer

Pag. 4





# EL ZORRILLO 1

Etapa	Seccion	Distancia		
2	202	10.365		

DISTANCIA		DIRECCIÓN	INFORMACIÓN	DIST. REG.
TOTAL	PARCIAL			
0.000	0.000	<p>Lat: 18,39076 Lon: -97,44271</p>	Control A (Cascos)  (Letrero Zona de curvas)	10.365
0.08	0.08		Derecha 3 Izquierda 3 Izquierda 0	10.28
0.46	0.38		Izquierda Lomo Izquierda 1	9.89
0.90	0.43		Derecha 1 Izquierda 2 Derecha 2 corta	9.46
1.37	0.47		Izquierda 1 con Vado Lomo Izquierda 2	8.98
1.79	0.41		Km 18 Derecha 1 + Derecha 1 larga cierra Izquierda 0	8.56
2.30	0.50		Lomo Derecha 1	8.06
2.54	0.24		Derecha 2 Izquierda 3 Km 19 Derecha 2	7.82

NEXT: 0.62

Made with Rabbit Roadbook Designer

Pag. 1



# EL ZORRILLO 1

Etapa	Sector	Distancia		
<b>2</b>	<b>202</b>	<b>10.365</b>		

DISTANCIA		DIRECCIÓN	INFORMACIÓN	DIST. REG.
TOTAL	PARCIAL			
3.17	0.62	 9	Izquierda	7.19
3.45	0.28	 10	Derecha 1 larga En lomo	6.91
3.78	0.33	 11	Izquierda 1	6.57
4.07	0.29	 12	Izquierda 2 Derecha 1	6.28
4.66	0.59	 13	Precaución Topes (2) Derecha 0 en lomo Km 21	5.69
5.04	0.37	 14	Derecha + Derecha 3  Izquierda 2	5.32
5.56	0.52	 15	Izquierda corta en lomo	4.80
5.85	0.29	 16	Derecha 3	4.50

NEXT: 0.38

Made with Rabbit Roadbook Designer

Pag. 2



# EL ZORRILLO 1

Etapa	Sector	Distancia		
<b>2</b>	<b>202</b>	<b>10.365</b>		

DISTANCIA		DIRECCIÓN	INFORMACIÓN	DIST. REG.
TOTAL	PARCIAL			
6.24	0.38	 17	Derecha 1 Izquierda 2 larga Lomo recta	4.12
7.05	0.81	 18	Derecha 2 Izquierda 3 + Izquierda 1 con Vado	3.31
7.55	0.50	 19	Derecha 1 con Vado	2.81
7.85	0.30	 20	Vado en carril izquierdo	2.51
8.33	0.47	 21	Derecha en lomo	2.03
8.65	0.32	 22	Derecha 1 Km 25 Lomo con derecha 1	1.70
9.03	0.38	 23	Izquierda 3 Derecha 1	1.32
9.47	0.43	 24	Lomo con derecha 1	0.89

NEXT: 0.306

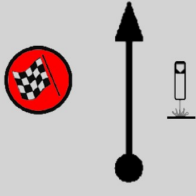
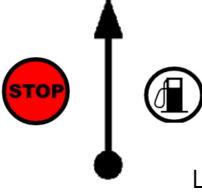
Made with Rabbit Roadbook Designer


Pag. 3



# EL ZORRILLO 1

Etapa	Sector	Distancia		
<b>2</b>	<b>202</b>	<b>10.365</b>		

DISTANCIA		DIRECCIÓN	INFORMACIÓN	DIST. REG.
TOTAL	PARCIAL			
9.780	0.306	<div style="text-align: center;">  <p>Lat: 18,33409 Lon: -97,46114</p> </div>	Control B  (Km 26)	0.585
10.36	0.58	<div style="text-align: center;">  <p>Lat: 18,33310 Lon: -97,46625</p> </div>	Control C Alto total  (Frente A Gasolinera)	0.00

 Made with Rabbit Roadbook Designer

Pag. 4



# ACATEPEC 1

Etapa	Seccion	Distancia		
<b>2</b>	<b>203</b>	<b>8.470</b>		

DISTANCIA		DIRECCIÓN	INFORMACIÓN	DIST. REG.
TOTAL	PARCIAL			
0.000	0.000	  1 Lat: 18,26700 Lon: -97,54230	Control A (Casco)  (Marca 60m antes km 39)	8.470
0.06	0.06	  2	Km 39 L.I Inv Derecha	8.41
0.44	0.38	   3	Izquierda 1 Derecha 1 Lomo	8.03
0.77	0.33	  4	Izquierda 1 larga Km 40	7.69
1.15	0.38	 5	Derecha 2 larga	7.31
1.54	0.39	   6	Izquierda 2 larga Derecha 2 Lomo	6.92
2.17	0.63	  7	Izquierda 1 corta Izquierda 0	6.29
2.45	0.28	  8	Lomo con izquierda Derecha 2	6.01

NEXT: 0.33

Made with Rabbit Roadbook Designer

Pag. 1



# ACATEPEC 1

Etapa	Sector	Distancia		
<b>2</b>	<b>203</b>	<b>8.470</b>		

DISTANCIA		DIRECCIÓN	INFORMACIÓN	DIST. REG.
TOTAL	PARCIAL			
2.79	0.33	 9	Izquierda 2 Derecha 3	5.67
3.07	0.28	 10	Izquierda 3 larga	5.39
3.39	0.32	 11	Izquierda 1 larga Derecha 2	5.07
3.80	0.41	 12	Derecha 3 Km 42 L.I Inv	4.66
4.06	0.25	 13	Derecha 2 Izquierda 1	4.40
4.37	0.31	 14	Derecha corta + Izquierda 2 larga Derecha 2	4.09
4.75	0.37	 15	Derecha 2 Izquierda 1 Derecha 1	3.71
5.02	0.27	 16	Izquierda 1	3.44

**NEXT: 0.14 !!!**

Made with Rabbit Roadbook Designer



# ACATEPEC 1

Etapa	Sector	Distancia		
<b>2</b>	<b>203</b>	<b>8.470</b>		

DISTANCIA		DIRECCIÓN	INFORMACIÓN	DIST. REG.
TOTAL	PARCIAL			
5.16	0.14	17 	Izquierda 0 Derecha 2	3.30
5.43	0.27	18 	Izquierda corta	3.03
5.75	0.32	19 	Izquierda 2	2.71
5.93	0.18	20 	Derecha 2	2.53
6.09	0.16	21 	Km 45 Derecha 2 Izquierda 2 Izquierda 2	2.37
6.48	0.39	22 	Derecha 2 muy larga Se cierra Izquierda 2	1.98
6.97	0.49	23 	Lomo Izquierda 2 corta Derecha 1 Capilla L.I	1.49
7.38	0.41	24 	Izquierda 2 Derecha 2 Izquierda 1	1.08

NEXT: 0.35

Made with Rabbit Roadbook Designer

Pag. 3



# ACATEPEC 1

Etapa	Sector	Distancia		
<b>2</b>	<b>203</b>	<b>8.470</b>		

DISTANCIA		DIRECCIÓN	INFORMACIÓN	DIST. REG.
TOTAL	PARCIAL			
7.73	0.35	<p>25</p>	<p>Derecha</p> <p>Izquierda 1 larga</p>	0.73
8.055	0.317	<p>26</p> <p>Lat: 18,23509 Lon: -97,57793</p>	<p>Control B</p> <p>(Km 47)</p>	0.415
8.47	0.41	<p>27</p> <p>Lat: 18,23158 Lon: -97,57913</p>	<p>Control C</p> <p>Alto total</p> <p>(Primer Tope Acatepec)</p>	0.00

Made with Rabbit Roadbook Designer

Pag. 4





# CHAZUMBA 1

Etapa	Seccion	Distancia		
<b>2</b>	<b>204</b>	<b>8.185</b>		

DISTANCIA		DIRECCIÓN	INFORMACIÓN	DIST. REG.
TOTAL	PARCIAL			
0.000	0.000	 1 Lat: 18,21356 Lon: -97,62715	Control A (Casco)  (Marca piso)	8.185
0.05	0.05	 2	Izquierda	8.13
0.24	0.19	 3	Derecha 3 Izquierda 3	7.94
0.58	0.34	 4	Izquierda 0	7.60
0.82	0.24	 5	Lomo con izquierda 2 + Derecha 3 larga Izquierda 2	7.36
1.28	0.45	 6	Izquierda Derecha 3 Km 55	6.90
1.67	0.39	 7	Izquierda 3 larga Derecha 3 Izquierda 3 larga	6.50
2.27	0.60	 8	Derecha en lomo  Letrero superior "Bienvenidos a Oaxaca"	5.90

NEXT: 0.36

Made with Rabbit Roadbook Designer

Pag. 1



# CHAZUMBA 1

Etapa	Sector	Distancia		
<b>2</b>	<b>204</b>	<b>8.185</b>		

DISTANCIA		DIRECCIÓN	INFORMACIÓN	DIST. REG.
TOTAL	PARCIAL			
2.64	0.36	<p>9</p>	Km 58 L.I Inv Izquierda 1 + Derecha 3 Izquierda 3	5.53
3.16	0.51	<p>10</p>	Derecha 3 Derecha 0	5.02
3.48	0.32	<p>11</p>	Izquierda 2 Derecha 1	4.69
3.70	0.21	<p>12</p>	Km 59 piso Derecha 1 Izquierda 3	4.48
4.34	0.64	<p>13</p>	Izquierda 1 Izquierda 3 piso malo	3.83
4.66	0.31	<p>14</p>	Derecha 0 Km 60	3.52
4.97	0.31	<p>15</p>	Derecha 1 Lomo con izquierda 1	3.21
5.36	0.39	<p>16</p>	Derecha 3 se cierra	2.81

NEXT: 0.23

Made with Rabbit Roadbook Designer

Pag. 2



# CHAZUMBA 1

Etapa	Sector	Distancia		
<b>2</b>	<b>204</b>	<b>8.185</b>		

DISTANCIA		DIRECCIÓN	INFORMACIÓN	DIST. REG.
TOTAL	PARCIAL			
5.60	0.23		Derecha 1 Km 61 piso L.I Izquierda 3	2.58
6.01	0.40		Derecha 3 Izquierda 3 larga	2.17
6.38	0.37		Derecha 1 muy larga Km 62	1.79
6.78	0.39		Izquierda 2	1.40
7.00	0.21		Derecha 2	1.18
7.29	0.29		Izquierda	0.88
7.481	0.183		Control B Derecha 1 (Capilla L.I)	0.704
7.73	0.25		Km 63 L.I Inv	0.45

**NEXT: 0.19 !!!**


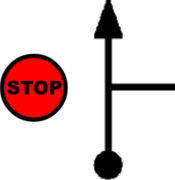
Made with Rabbit Roadbook Designer

Pag. 3



# CHAZUMBA 1

Etapa	Sector	Distancia		
<b>2</b>	<b>204</b>	<b>8.185</b>		

DISTANCIA		DIRECCIÓN	INFORMACIÓN	DIST. REG.
TOTAL	PARCIAL			
7.92	0.19	 25	Izquierda	0.26
8.18	0.26	 26 Lat: 18,20014 Lon: -97,67678	Control C Alto total  (Junto a entronque)	0.00

 Made with Rabbit Roadbook Designer

Pag. 4



Add text here

# CHAZUMBA 2

Etapa	Seccion	Distancia		
2	205	8.623		

DISTANCIA		DIRECCIÓN	INFORMACIÓN	DIST. REG.
TOTAL	PARCIAL			
0.000	0.000	<p>Lat: 18,20021 Lon: -97,67102</p>	Control A (Cascos)  (Marca Junto A Capilla)	8.623
0.10	0.10		Derecha	8.52
0.31	0.21		Izquierda 1	8.31
0.55	0.23		Derecha 1	8.07
0.69	0.14		Km 62 Izquierda 0 muy larga Derecha 2 (hoyo en salida) Izquierda 3	7.93
1.51	0.82		Derecha 2 Izquierda 0	7.10
1.90	0.38		Izquierda 2 larga	6.72
2.21	0.30		Derecha 0 Lomo con izquierda 1	6.41

NEXT: 0.46

Made with Rabbit Roadbook Designer

Pag. 1



# CHAZUMBA 2

Etapa	Sector	Distancia		
2	205	8.623		

DISTANCIA		DIRECCIÓN	INFORMACIÓN	DIST. REG.
TOTAL	PARCIAL			
2.67	0.46	<p>9</p>	Izquierda 1 corta Km 60 Derecha 2 Paso malo	5.94
3.01	0.33	<p>10</p>	Derecha 0	5.61
3.40	0.39	<p>11</p>	Lomo derecha 4! Izquierda 0	5.22
3.76	0.36	<p>12</p>	Km 59 Izquierda 1 Derecha 2 corta	4.85
4.01	0.24	<p>13</p>	Izquierda 0	4.61
4.16	0.15	<p>14</p>	Izquierda 3	4.46
4.38	0.22	<p>15</p>	Derecha 1 Izquierda 1 Derecha 0	4.24
4.82	0.44	<p>16</p>	Km 58 Letrero: Feliz Viaje	3.79

NEXT: 0.26

Made with Rabbit Roadbook Designer

Pag. 2



# CHAZUMBA 2

Etapa	Sector	Distancia		
<b>2</b>	<b>205</b>	<b>8.623</b>		

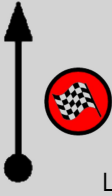
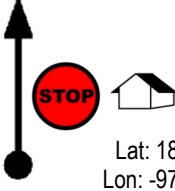
DISTANCIA		DIRECCIÓN	INFORMACIÓN	DIST. REG.
TOTAL	PARCIAL			
5.08	0.26		Lomo con izquierda 0 + Derecha 4 larga  Izquierda 3 Derecha 3	3.53
5.85	0.76		Km 55 Izquierda 3 larga Derecha 0	2.77
6.25	0.40		Derecha 2 Izquierda 3 Derecha 0	2.36
6.74	0.48		Derecha 0	1.87
6.93	0.18		Derecha 3 corta Izquierda 2	1.69
7.27	0.33		Derecha	1.35
7.51	0.24		Derecha corta	1.11
7.90	0.39		Lomo con izquierda corta	0.72

NEXT: 0.351



# CHAZUMBA 2

Etapa	Sector	Distancia		
<b>2</b>	<b>205</b>	<b>8.623</b>		

DISTANCIA		DIRECCIÓN	INFORMACIÓN	DIST. REG.
TOTAL	PARCIAL			
8.251	0.351	25  Lat: 18,21391 Lon: -97,61988	Control B  (Al terminar la zanja)	0.372
8.62	0.37	26  Lat: 18,21431 Lon: -97,61638	Control C  Alto total  (Marca junto a casa)	0.00

 Made with Rabbit Roadbook Designer

Pag. 4





# ACATEPEC 2

Etapa	Seccion	Distancia		
<b>2</b>	<b>206</b>	<b>9.468</b>		

DISTANCIA		DIRECCIÓN	INFORMACIÓN	DIST. REG.
TOTAL	PARCIAL			
0.000	0.000	 1 Lat: 18,23296 Lon: -97,57859	Control A (Cascos)  (Letrero zona de curvas)	9.468
0.24	0.24	 2	Derecha 1 larga	9.22
0.47	0.22	 3	Izquierda	8.99
0.64	0.17	 4	Derecha 2 corta Izquierda 2 + Derecha 2	8.82
0.97	0.32	 5	Izquierda 1	8.49
1.11	0.14	 6	Derecha corta Km 46	8.35
1.36	0.25	 7	Lomo con derecha 1 Izquierda 2 larga	8.10
1.81	0.45	 8	Derecha 2 Derecha 2 Izquierda 1	7.65

NEXT: 0.40

Made with Rabbit Roadbook Designer

Pag. 1



# ACATEPEC 2

Etapa	Sector	Distancia		
<b>2</b>	<b>206</b>	<b>9.468</b>		

DISTANCIA		DIRECCIÓN	INFORMACIÓN	DIST. REG.
TOTAL	PARCIAL			
2.22	0.40	<p>9</p>	Izquierda 2 Derecha 1	7.24
2.73	0.51	<p>10</p>	Derecha corta Izquierda 3 Derecha corta	6.73
3.13	0.40	<p>11</p>	Derecha 2 Izquierda 0 + Derecha 0 Izquierda 1	6.33
3.57	0.44	<p>12</p>	Izquierda 2 Derecha 2 larga	5.89
3.89	0.32	<p>13</p>	Derecha 2 larga Izquierda 2 Km 43	5.57
4.32	0.42	<p>14</p>	Izquierda 3	5.14
4.53	0.21	<p>15</p>	Izquierda 2 Derecha 1 larga	4.93
5.03	0.49	<p>16</p>	Derecha 3 larga Izquierda 3 Derecha 0	4.43

NEXT: 0.49

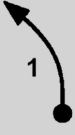
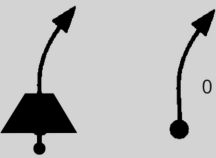
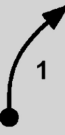
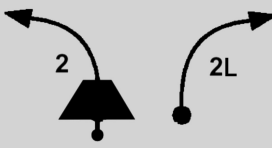


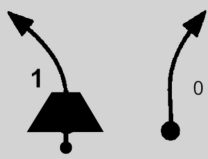
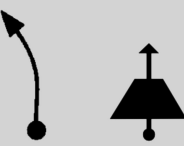
Made with Rabbit Roadbook Designer

Pag. 2



# ACATEPEC 2

Etapa	Sector	Distancia		
<b>2</b>	<b>206</b>	<b>9.468</b>		

DISTANCIA		DIRECCIÓN	INFORMACIÓN	DIST. REG.
TOTAL	PARCIAL			
5.52	0.49	17 	Izquierda 1	3.94
5.75	0.23	18 	Derecha en lomo Derecha 0	3.71
5.98	0.23	19 	Derecha 1	3.48
6.15	0.17	20 	Lomo con izquierda 2 Derecha 2 larga	3.31
6.70	0.55	21 	Izquierda 2 larga	2.76
7.22	0.51	22 	Km 40 Derecha 1 larga	2.24
7.54	0.32	23 	Lomo con izquierda 1 Derecha 0	1.92
8.04	0.49	24 	Izquierda Lomo recta	1.42

NEXT: 0.396









Made with Rabbit Roadbook Designer

Pag. 3



# ACATEPEC 2

Etapa	Sector	Distancia		
<b>2</b>	<b>206</b>	<b>9.468</b>		

DISTANCIA		DIRECCIÓN	INFORMACIÓN	DIST. REG.
TOTAL	PARCIAL			
8.438	0.396	25    Lat: 18,26828 Lon: -97,54227	Control B  (10mts antes de señal) 80km/hr	1.030
9.08	0.65	26   	Lomo recta  Km 38	0.38
9.46	0.38	27   Lat: 18,27752 Lon: -97,54251	Control C  Alto total  (Primer Tope Km 38+210)	0.00

 Made with Rabbit Roadbook Designer

Pag. 4



# EL ZORRILLO 2

Etapa	Seccion	Distancia		
2	207	9.975		

DISTANCIA		DIRECCIÓN	INFORMACIÓN	DIST. REG.
TOTAL	PARCIAL			
0.000	0.000	 1 Lat: 18,33409 Lon: -97,46108	Control A (Casco)  (Km 26)	9.975
0.17	0.17	 2	Izquierda	9.80
0.41	0.24	 1 2	Lomo Izquierda 1 Derecha 2	9.56
0.76	0.35	 1 0	Izquierda 1 Km 25 Lomo con izquierda 0	9.21
1.29	0.53	 5	Lomo con izquierda	8.68
1.94	0.65	 2 1	Recta con vados ! Izquierda 2 Derecha 1 con vado	8.03
2.42	0.48	 2 2	Derecha 2 Izquierda 2	7.55
3.11	0.69	 3 1	Lomo con derecha 3 Izquierda 1	6.86

NEXT: 0.58

Made with Rabbit Roadbook Designer

Pag. 1



# EL ZORRILLO 2

Etapa	Sector	Distancia		
<b>2</b>	<b>207</b>	<b>9.975</b>		

DISTANCIA		DIRECCIÓN	INFORMACIÓN	DIST. REG.
TOTAL	PARCIAL			
3.69	0.58	<p>9</p>	Izquierda 3 Km 22	6.27
4.11	0.42	<p>10</p>	Derecha corta en lomo Derecha 2 Izquierda 2 Izquierda 0	5.85
5.02	0.91	<p>11</p>	Atención Topes (2) Izquierda 0	4.94
5.32	0.29	<p>12</p>	Izquierda 0 Derecha 1	4.65
5.79	0.47	<p>13</p>	Derecha 1 Izquierda 1 larga	4.18
6.48	0.69	<p>14</p>	Derecha 1	3.49
6.80	0.31	<p>15</p>	<div style="border: 1px solid black; padding: 2px; display: inline-block;">Izquierda 4 corta</div> Derecha 3	3.17
7.08	0.28	<p>16</p>	Izquierda 0	2.89

NEXT: 0.21

Made with Rabbit Roadbook Designer

Pag. 2



# EL ZORRILLO 2

Etapa	Sector	Distancia		
<b>2</b>	<b>207</b>	<b>9.975</b>		

DISTANCIA		DIRECCIÓN	INFORMACIÓN	DIST. REG.
TOTAL	PARCIAL			
7.29	0.21	 17	Izquierda 1	2.67
7.52	0.23	 18	Lomo con derecha 1 Izquierda 2 larga doble Km 18	2.44
8.01	0.49	 19	Lomo con derecha 1 Lomo con derecha 1	1.95
8.49	0.48	 20	Izquierda 2 Derecha 0	1.47
8.74	0.25	 21	Izquierda 0 con Vado Derecha 0	1.22
9.11	0.37	 22	Lomo con derecha 1 + Derecha 2 + Derecha 3 Izquierda 3 larga	0.85
9.681	0.564	 23	Control B  (Marca después de Let: "Texcala")	0.294
9.97	0.29	 24	Control C Alto total  (Km 16, Artesanías)	0.00