



# PRESA ITURBIDE

Etapa	Seccion	Distancia		
<b>3</b>	<b>301</b>	<b>12.410</b>		

DISTANCIA		DIRECCIÓN	INFORMACIÓN	DIST. REG.
TOTAL	PARCIAL			
0.000	0.000	1	Control A	12.410
0.01	0.01	2	Izquierda 0 Derecha	12.40
0.40	0.39	3	Lomo izquierda 1	12.01
0.71	0.31	4	Derecha 4 Piso malo al salir	11.70
1.31	0.60	5	Izquierda 3	11.10
1.60	0.29	6	Derecha	10.81
1.83	0.23	7	Izquierda 2 corta + Derecha 3 + Izquierda 0 Derecha	10.58
2.17	0.34	8	Derecha 1 + Izquierda 2 Derecha Lomo	10.24

NEXT: 0.39



# PRESA ITURBIDE

Etapa	Sector	Distancia		
<b>3</b>	<b>301</b>	<b>12.410</b>		

DISTANCIA		DIRECCIÓN	INFORMACIÓN	DIST. REG.
TOTAL	PARCIAL			
2.56	0.39	 9	Derecha 3 Km 51	9.85
2.80	0.24	 10	Izquierda 0 + Derecha 1  Izquierda 0	9.61
3.16	0.36	 11	Izquierda 1 Derecha 1 + Izquierda 3 larga  Derecha 0	9.25
3.64	0.48	 12	Izquierda 2 Derecha 2 + Izquierda 1	8.77
4.11	0.47	 13	Izquierda 0	8.30
4.28	0.17	 14	Derecha 3 corta + Izquierda 2	8.13
4.53	0.25	 15	Derecha 1 Izquierda 3  Derecha 0 larga	7.88
5.00	0.47	 16	Derecha 0	7.41

**NEXT: 0.15 !!!**

Made with Rabbit Roadbook Designer



# PRESA ITURBIDE

Etapa	Sector	Distancia		
<b>3</b>	<b>301</b>	<b>12.410</b>		

DISTANCIA		DIRECCIÓN	INFORMACIÓN	DIST. REG.
TOTAL	PARCIAL			
5.15	0.15	17	Derecha 2 + Izquierda 2	7.26
5.50	0.35	18	Letrero: "Ruta....."	6.91
5.54	0.04	19	Derecha 3 Izquierda 2	6.87
5.87	0.33	20	Izquierda 2 larga Derecha	6.54
6.21	0.34	21	Derecha 1 corta + Izquierda 1 cierra  Letrero doble "Atacomulco - Villa del Carbón"	6.20
6.53	0.32	22	Derecha 1 cierra a 3 Paso de agua	5.88
6.76	0.23	23	Derecha larga	5.65
6.93	0.17	24	Izquierda 3 + Derecha 3 corta Derecha 1 muy larga	5.48

NEXT: 0.57

Made with Rabbit Roadbook Designer

Pag. 3



# PRESA ITURBIDE

Etapa	Sector	Distancia		
<b>3</b>	<b>301</b>	<b>12.410</b>		

DISTANCIA		DIRECCIÓN	INFORMACIÓN	DIST. REG.
TOTAL	PARCIAL			
7.50	0.57	<p>25</p>	Izquierda 1 muy muy larga + Derecha 2 muy larga	4.91
8.68	1.18	<p>26</p>	Izquierda 2 corta	3.73
8.86	0.18	<p>27</p>	Izquierda 2 larga Entronque y casas	3.55
9.14	0.28	<p>28</p>	Izquierda 1 + Derecha 2 + Izquierda 0	3.27
9.47	0.33	<p>29</p>	Derecha 1 + Izquierda 3  Derecha  Letrero Azul: "Herencia Otomi"	2.94
9.83	0.36	<p>30</p>	Izquierda 0  Derecha 0	2.58
10.05	0.22	<p>31</p>	Derecha 2 corta + Izquierda 1	2.36
10.26	0.21	<p>32</p>	Izquierda 1	2.15

NEXT: 0.30

Made with Rabbit Roadbook Designer

Pag. 4





# PRESA ITURBIDE

Etapa	Sector	Distancia		
<b>3</b>	<b>301</b>	<b>12.410</b>		

DISTANCIA		DIRECCIÓN	INFORMACIÓN	DIST. REG.
TOTAL	PARCIAL			
10.56	0.30	 33	Izquierda 2	1.85
10.74	0.18	 34	Derecha 3 Izquierda 2	1.67
10.97	0.23	 35	Izquierda 2 + Derecha 3 Izquierda 3 larga	1.44
11.27	0.30	 36	Derecha 2 con entronque	1.14
11.50	0.23	 37	Izquierda 2 Derecha 1 Izquierda	0.91
11.74	0.24	 38	Derecha 3 cierra	0.67
11.89	0.15	 39	Izquierda 3 + Derecha 2	0.52
12.050	0.160	 40	Control B	0.360

**NEXT: 0.01 !!!**

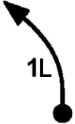


Made with Rabbit Roadbook Designer

Pag. 5



# PRESA ITURBIDE

Etapa	Sector	Distancia		
<b>3</b>	<b>301</b>	<b>12.410</b>		

DISTANCIA		DIRECCIÓN	INFORMACIÓN	DIST. REG.
TOTAL	PARCIAL			
12.06	0.01	41 	Izquierda 1 larga	0.35
12.30	0.24	42 	Derecha	0.11
12.41	0.11	43 	Control C Alto total (Al final de la recta)	0.00

 Made with Rabbit Roadbook Designer

Pag. 6



# JIQUIPILCO

Etapa	Seccion	Distancia		
3	302 y 304	12.490		

DISTANCIA		DIRECCIÓN	INFORMACIÓN	DIST. REG.
TOTAL	PARCIAL			
0.000	0.000	<p>1</p>	<p>Control A (Casco)</p> <p>(Letrero Bandera) ◀Ixtlahuaca / V. Del Carbón▶</p>	12.490
0.14	0.14	<p>2</p>	Derecha 1	12.35
0.36	0.22	<p>3</p>	Izquierda 1 + Derecha 1	12.13
0.93	0.57	<p>4</p>	Derecha 3 + Izquierda 3	11.56
1.22	0.29	<p>5</p>	Izquierda 1 + Derecha 1	11.27
1.43	0.21	<p>6</p>	Izquierda 3 Derecha 2 larga	11.06
2.04	0.61	<p>7</p>	Derecha	10.45
2.45	0.41	<p>8</p>	Lomo	10.04

**NEXT: 0.20 !!!**

Made with Rabbit Roadbook Designer

Pag. 1



# JIQUIPILCO

Etapa	Sector	Distancia		
3	302 y 304	12.490		

DISTANCIA		DIRECCIÓN	INFORMACIÓN	DIST. REG.
TOTAL	PARCIAL			
2.65	0.20	 9	Izquierda 1	9.84
2.88	0.23	 10	Derecha 1 Izquierda 3 Derecha	9.61
3.29	0.41	 11	Derecha 1	9.20
3.45	0.16	 12	Izquierda 3 + Derecha 1 corta Izquierda 1	9.04
3.71	0.26	 13	Derecha 3 larga Izquierda 3	8.78
4.14	0.43	 14	Derecha 2 corta + Izquierda 3 Derecha 0	8.35
4.43	0.29	 15	Derecha 0 corta Derecha 3 larga	8.06
4.84	0.41	 16	Derecha 0 corta Izquierda 3	7.65

NEXT: 0.29

Made with Rabbit Roadbook Designer

Pag. 2



# JIQUIPILCO

Etapa	Sector	Distancia		
3	302 y 304	12.490		

DISTANCIA		DIRECCIÓN	INFORMACIÓN	DIST. REG.
TOTAL	PARCIAL			
5.13	0.29	17 	Izquierda 1 Derecha 0	7.36
5.30	0.17	18 	Izquierda 2 Derecha 0	7.19
5.66	0.36	19 	Izquierda + Derecha 2 corta	6.83
5.88	0.22	20 	Derecha 0 + Izquierda 3 + Derecha 1	6.61
6.15	0.27	21 	Izquierda 1	6.34
6.40	0.25	22 	Izquierda	6.09
6.60	0.20	23 	Derecha 0	5.89
6.92	0.32	24 	Derecha 0	5.57

NEXT: 0.22

Made with Rabbit Roadbook Designer

Pag. 3



# JIQUIPILCO

Etapa	Sector	Distancia		
<b>3</b>	<b>302 y 304</b>	<b>12.490</b>		

DISTANCIA		DIRECCIÓN	INFORMACIÓN	DIST. REG.
TOTAL	PARCIAL			
7.14	0.22	 25	Izquierda 1 larga + Derecha 0 + Derecha 4 con Casas	5.35
7.67	0.53	 26	Izquierda 2  Km 20	4.81
8.27	0.59	 27	Derecha 3 + Izquierda 1 larga	4.22
8.63	0.36	 28	Derecha 3 + Izquierda 1	3.86
8.86	0.23	 29	Derecha 3 larga cierra + Izquierda 2 corta + Derecha 2	3.63
9.20	0.34	 30	Izquierda 3 corta + Derecha 2	3.29
9.39	0.19	 31	Izquierda 3 larga cierra	3.10
9.83	0.44	 32	Izquierda 2 corta + Derecha 1 + Izquierda 2 corta	2.66

NEXT: 0.39


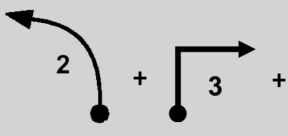
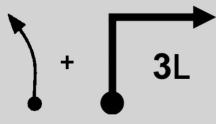
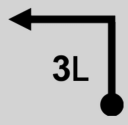

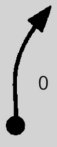
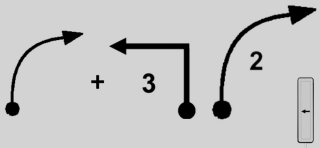
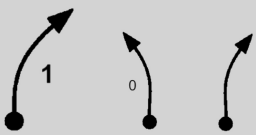
Made with Rabbit Roadbook Designer

Pag. 4



# JIQUIPILCO

Etapa	Sector	Distancia		
<b>3</b>	<b>302 y 304</b>	<b>12.490</b>		

DISTANCIA		DIRECCIÓN	INFORMACIÓN	DIST. REG.
TOTAL	PARCIAL			
10.22	0.39	33 	Izquierda	2.27
10.39	0.17	34 	Izquierda 2 + Derecha 3 corta +	2.10
10.59	0.20	35 	Izquierda corta + Derecha 3 larga	1.90
10.80	0.21	36 	Izquierda 3 larga	1.69
10.99	0.19	37 	Izquierda 2	1.50
11.17	0.18	38 	Derecha 0	1.32
11.35	0.18	39 	Derecha 2 corta resbalosa + Izquierda 3 corta Derecha 2 Km 22 L.I Inv	1.14
11.71	0.36	40 	Derecha 1 Izquierda 0 corta Derecha corta	0.78

NEXT: 0.23

Made with Rabbit Roadbook Designer

Pag. 5



# JIQUIPILCO

Etapa	Sector	Distancia		
3	302 y 304	12.490		

DISTANCIA		DIRECCIÓN	INFORMACIÓN	DIST. REG.
TOTAL	PARCIAL			
11.94	0.23	 41	Izquierda 3 larga	0.55
12.222	0.282	 42 Lat: 19,57228 Lon: -99,58880	Control B  (Entrada de tierra L.D)	0.268
12.28	0.05	 43	Derecha 3 + Izquierda 2	0.21
12.49	0.21	 44 Lat: 19,57065 Lon: -99,59091	Control C Alto total  (Entrada concreto L.D)	0.00

Made with Rabbit Roadbook Designer

Pag. 6





# CENTRO CEREMONIAL OTOMÍ

Etapa	Seccion	Distancia		
<b>3</b>	<b>303</b>	<b>8.499</b>		

DISTANCIA		DIRECCIÓN	INFORMACIÓN	DIST. REG.
TOTAL	PARCIAL			
0.000	0.000	<p>1</p>	Control A  (Explanada L.I)	8.499
0.07	0.07	<p>2</p>	Izquierda 1 Hoyos	8.42
0.27	0.20	<p>3</p>	Izquierda corta (Hoyos) Derecha corta	8.22
0.46	0.19	<p>4</p>	Izquierda 2 larga Piso malo	8.03
0.67	0.20	<p>5</p>	Lomo Derecha 2 larga Izquierda corta	7.82
1.20	0.53	<p>6</p>	Izquierda en lomo	7.29
1.45	0.25	<p>7</p>	Derecha 3 Piso malo	7.04
1.63	0.18	<p>8</p>	Derecha 1 Izquierda 3 con hoyos + Derecha 2 Piso malo	6.86

NEXT: 0.35

Made with Rabbit Roadbook Designer

Pag. 1



# CENTRO CEREMONIAL OTOMÍ

Etapa	Sector	Distancia		
<b>3</b>	<b>303</b>	<b>8.499</b>		

DISTANCIA		DIRECCIÓN	INFORMACIÓN	DIST. REG.
TOTAL	PARCIAL			
1.98	0.35	<p>9</p>	Izquierda 1 larga	6.51
2.21	0.22	<p>10</p>	Derecha 1 Izquierda 1 + Lomo derecha 2 Piso malo +	6.28
2.49	0.27	<p>11</p>	Izquierda 3 con hoyos	6.00
2.70	0.21	<p>12</p>	Lomo recta	5.79
3.02	0.31	<p>13</p>	Derecha 3	5.47
3.21	0.19	<p>14</p>	Izquierda 1 larga Cierra a 2 + Derecha 1	5.28
3.58	0.36	<p>15</p>	Izquierda en lomo + Derecha 2	4.91
3.82	0.24	<p>16</p>	Lomo con derecha	4.67

**NEXT: 0.18 !!!**



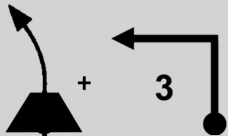


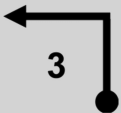

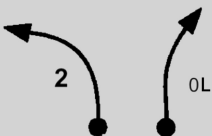
Made with Rabbit Roadbook Designer

Pag. 2



# CENTRO CEREMONIAL OTOMÍ

Etapa	Sector	Distancia		
<b>3</b>	<b>303</b>	<b>8.499</b>		

DISTANCIA		DIRECCIÓN	INFORMACIÓN	DIST. REG.
TOTAL	PARCIAL			
4.00	0.18	17 	Izquierda	4.49
4.11	0.10	18 	Lomo + Izquierda 2 larga	4.38
4.70	0.59	19 	Lomo izquierda + Izquierda 3	3.79
4.96	0.26	20 	Lomo + Derecha 2 larga	3.53
5.35	0.39	21 	Derecha	3.14
5.64	0.28	22 	Izquierda 3	2.85
5.84	0.20	23 	Lomo + Derecha 1  Derecha 1 muy larga	2.65
6.57	0.72	24 	Izquierda 2 Derecha 0 larga	1.92

NEXT: 0.46

 Made with Rabbit Roadbook Designer

Pag. 3



# CENTRO CEREMONIAL OTOMÍ

Etapa	Sector	Distancia		
<b>3</b>	<b>303</b>	<b>8.499</b>		




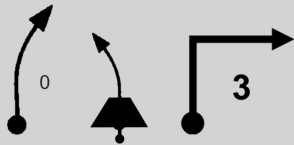
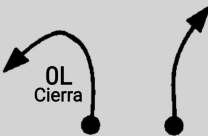

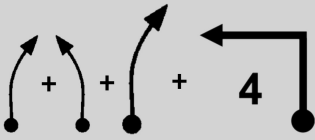
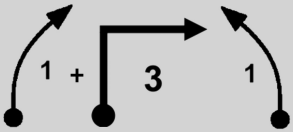
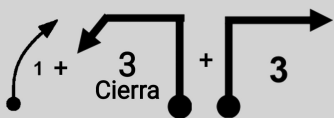
DISTANCIA		DIRECCIÓN	INFORMACIÓN	DIST. REG.
TOTAL	PARCIAL			
7.03	0.46	<p>25</p>	<p>Lomo + Izquierda 2</p> <p>Derecha 1</p>	1.46
7.45	0.42	<p>26</p>	Izquierda 1 larga	1.04
7.68	0.23	<p>27</p>	<p>Lomo</p> <p>Derecha 0</p>	0.81
7.982	0.296	<p>28</p> <p>Lat: 19,53504 Lon: -99,49919</p>	<p>Control B</p> <p>(Muro de piedra L.I pequeño)</p>	0.517
8.49	0.51	<p>29</p> <p>Lat: 19,53890 Lon: -99,49647</p>	<p>Control C</p> <p>Alto total</p> <p>(Primer letrero doble) "◀Ixtlahuaca" Naucalpan▶</p>	0.00

Made with Rabbit Roadbook Designer



# SACACORCHOS

Etapa	Seccion	Distancia		
<b>3</b>	<b>305</b>	<b>5.191</b>		

DISTANCIA		DIRECCIÓN	INFORMACIÓN	DIST. REG.
TOTAL	PARCIAL			
0.000	0.000	  <p>Lat: 19,91560 Lon: -99,91774</p>	Control A (Casco)	5.191
0.04	0.04		En lomo (Marca piso, junto a tienda)	5.15
0.25	0.21		Izquierda 1	4.94
0.49	0.24		Derecha 0 Izquierda corta en lomo Derecha 3	4.70
0.76	0.27		Izquierda 0 larga Se cierra	4.42
0.89	0.13		Derecha Derecha	4.29
1.12	0.23		Derecha corta + Izquierda corta + Derecha + Izquierda 4	4.06
1.39	0.27		Derecha 1 + Derecha 3 Izquierda 1	3.79
			Derecha 1 corta + Izquierda 3 cierra + Derecha 3	

NEXT: 0.21

Made with Rabbit Roadbook Designer

Pag. 1



# SACACORCHOS

Etapa	Sector	Distancia		
<b>3</b>	<b>305</b>	<b>5.191</b>		

DISTANCIA		DIRECCIÓN	INFORMACIÓN	DIST. REG.
TOTAL	PARCIAL			
1.60	0.21	<p>9</p>	Izquierda 3 cierra Derecha 3	3.58
1.77	0.17	<p>10</p>	Izquierda 3 Derecha 3	3.41
1.91	0.14	<p>11</p>	Izquierda 3 Derecha 3	3.27
2.05	0.14	<p>12</p>	Izquierda 3 Derecha 3	3.13
2.21	0.16	<p>13</p>	Izquierda 3 Derecha 3	2.97
2.39	0.18	<p>14</p>	Izquierda 1 larga Cierra	2.79
2.61	0.22	<p>15</p>	Lomo con izquierda	2.57
2.83	0.22	<p>16</p>	Izquierda 1	2.35

NEXT: 0.31

Made with Rabbit Roadbook Designer

Pag. 2



# SACACORCHOS

Etapa	Sector	Distancia		
<b>3</b>	<b>305</b>	<b>5.191</b>		

DISTANCIA		DIRECCIÓN	INFORMACIÓN	DIST. REG.
TOTAL	PARCIAL			
3.14	0.31	17 	Derecha 2 corta Izquierda 1 Derecha 3 corta	2.04
3.51	0.37	18 	Izquierda 2	1.67
3.75	0.24	19 	Lomo Izquierda 1	1.43
3.96	0.21	20 	Lomo con derecha 2 corta Valle L.I	1.22
4.51	0.55	21 	Lomo con derecha 0 corta Izquierda 3! Derecha 4 (Control B saliendo)	0.67
4.850	0.333	22 	Control B Izquierda 1 Junto a piedras L.D	0.341
5.19	0.34	23 	Izquierda 0 Control C Alto total En tope	0.00



# BERNAL

Etapa	Seccion	Distancia		
<b>3</b>	<b>306</b>	<b>6.300</b>		

DISTANCIA		DIRECCIÓN	INFORMACIÓN	DIST. REG.
TOTAL	PARCIAL			
0.000	0.000		Control A Derecha	6.300
0.20	0.20		Izquierda 3 Derecha 1 cierra	6.10
0.60	0.40		Derecha corta Izquierda Derecha corta	5.70
1.10	0.50		Derecha 1 Derecha 0 larga	5.20
1.50	0.40		Izquierda 3	4.80
1.70	0.20		Derecha Lomo Izquierda 0	4.60
2.05	0.35		Derecha 1 Derecha 1 en lomo Izquierda 2	4.25
2.60	0.55		Derecha 2 Izquierda 2 larga	3.70

NEXT: 0.40

Made with Rabbit Roadbook Designer

Pag. 1





# BERNAL

Etapa	Sector	Distancia		
<b>3</b>	<b>306</b>	<b>6.300</b>		

DISTANCIA		DIRECCIÓN	INFORMACIÓN	DIST. REG.
TOTAL	PARCIAL			
3.00	0.40	<p>9</p>	Derecha 1 corta Izquierda 1	3.30
3.37	0.37	<p>10</p>	Derecha 1 larga Derecha 1 corta Izquierda 2 larga	2.93
3.90	0.53	<p>11</p>	Izquierda 3	2.40
4.30	0.40	<p>12</p>	Derecha 1 cierra Izquierda 1 corta Izquierda 3	2.00
4.65	0.35	<p>13</p>	Izquierda 1 Derecha 0 Derecha 0 Derecha 3	1.65
5.30	0.65	<p>14</p>	Izquierda 1	1.00
5.50	0.20	<p>15</p>	Lomo en izquierda corta	0.80
5.80	0.30	<p>16</p>	Izquierda 2	0.50

NEXT: 0.30



# BERNAL

Etapa	Sector	Distancia		
<b>3</b>	<b>306</b>	<b>6.300</b>		

DISTANCIA		DIRECCIÓN	INFORMACIÓN	DIST. REG.
TOTAL	PARCIAL			
6.10	0.30	<div style="text-align: center;"> <p>17</p> </div>	<p>Derecha 2</p>	0.20
6.30	0.20			<div style="text-align: center;"> <p>18</p> </div>

Made with Rabbit Roadbook Designer

Pag. 3