



HUAJUMBARO

Etapa	Seccion	Distancia		
4	401	10.762		

DISTANCIA		DIRECCIÓN	INFORMACIÓN	DIST. REG.
TOTAL	PARCIAL			
0.000	0.000	 1 Lat: 19,77232 Lon: -100,81403	Control A (Casco)	10.762
0.13	0.13	 2	Izquierda Derecha (de frente) Izquierda con hoyos	10.63
0.98	0.85	 3	Lomo con derecha	9.78
1.22	0.24	 4	Izquierda	9.54
1.48	0.26	 5	Lomo Izquierda	9.28
1.76	0.28	 6	Izquierda 1 Derecha 1 Izquierda corta	9.00
2.02	0.26	 7	Derecha 0 Izquierda 3 con hoyos Derecha 2 larga Km 15 L.I Inv	8.74
2.56	0.54	 8	Izquierda 2 Derecha 1 larga	8.20

NEXT: 0.46

Made with Rabbit Roadbook Designer

Pag. 1



HUAJUMBARO

Etapa	Sector	Distancia		
4	401	10.762		

DISTANCIA		DIRECCIÓN	INFORMACIÓN	DIST. REG.
TOTAL	PARCIAL			
3.02	0.46	9 	Izquierda	7.74
3.20	0.18	10 	Derecha corta	7.56
3.45	0.25	11 	Izquierda 1 + Derecha 2 Km 14	7.31
3.74	0.29	12 	Izquierda 1 Derecha 2 Izquierda 3 Derecha 2 larga	7.02
4.41	0.67	13 	Izquierda 0 Derecha 0	6.35
4.80	0.39	14 	Hoyos por dentro De la Derecha 0	5.96
5.08	0.28	15 	Izquierda 1 larga	5.68
5.41	0.33	16 	Derecha 0 Km 12 Izquierda 1	5.35

NEXT: 0.38

Made with Rabbit Roadbook Designer

Pag. 2



HUAJUMBARO

Etapa	Sector	Distancia		
4	401	10.762		

DISTANCIA		DIRECCIÓN	INFORMACIÓN	DIST. REG.
TOTAL	PARCIAL			
5.79	0.38	 17	Derecha 0 larga	4.97
6.01	0.22	 18	Derecha 1 + Izquierda 2 con hoyos	4.75
6.32	0.31	 19	Derecha 1 larga Ojo: hoyos Paso malo al salir	4.44
6.59	0.27	 20	Km 11 L.I Inv Izquierda 2 Derecha 0	4.17
6.96	0.37	 21	Izquierda 1 Letrero: El Tren	3.80
7.19	0.23	 22	Derecha 2 Izquierda 2	3.57
7.60	0.41	 23	Km 10 Lomo con derecha 3 Izquierda 1 Derecha 0 Izquierda 0	3.16
8.18	0.58	 24	Izquierda 3 larga Derecha 3 larga	2.58

NEXT: 0.50

Made with Rabbit Roadbook Designer

Pag. 3



HUAJUMBARO

Etapa	Sector	Distancia		
4	401	10.762		

DISTANCIA		DIRECCIÓN	INFORMACIÓN	DIST. REG.
TOTAL	PARCIAL			
8.68	0.50	 25	Izquierda 1 corta	2.08
8.95	0.27	 26	Derecha 2 larga Izquierda 3	1.81
9.33	0.38	 27	Derecha 3 Derecha Km 8	1.43
10.013	0.683	 28 Lat: 19,73136 Lon: -100,75765	Control B Letrero invertido: Ojo de agua el cuervo	0.749
10.76	0.74	 29 Lat: 19,72481 Lon: -100,75603	Control C Alto total Entrada de tierra L.D	0.00

Made with Rabbit Roadbook Designer

Pag. 4



MIL CUMBRES 1 y 3

Etapa	Seccion	Distancia		
4	402 y 406	20.033		

DISTANCIA		DIRECCIÓN	INFORMACIÓN	DIST. REG.
TOTAL	PARCIAL			
0.000	0.000	<p>1</p>	<p>Control A (Casco)</p> <p>(Let. Invertido "El Mirador")</p>	20.033
0.02	0.02	<p>2</p>	<p>Izquierda Derecha</p>	20.01
0.37	0.35	<p>3</p>	<p>Km 175 L.I Izquierda 1 Paso malo al salir</p>	19.66
0.76	0.39	<p>4</p>	<p>Derecha</p>	19.27
1.06	0.30	<p>5</p>	<p>Izquierda 0 Derecha 1</p>	18.97
1.30	0.24	<p>6</p>	<p>Izquierda 0 + Izquierda 1</p>	18.73
1.52	0.22	<p>7</p>	<p>Derecha 2</p> <p>Izquierda 2 larga Con Vado</p>	18.51
1.90	0.38	<p>8</p>	<p>Derecha 0 Izquierda 0</p>	18.13

NEXT: 0.26

Made with Rabbit Roadbook Designer

Pag. 1



MIL CUMBRES 1 y 3

Etapa	Sector	Distancia		
4	402 y 406	20.033		

DISTANCIA		DIRECCIÓN	INFORMACIÓN	DIST. REG.
TOTAL	PARCIAL			
2.16	0.26	<p>9</p>	Derecha corta Derecha 2 Km 177 Izquierda 1	17.87
2.65	0.49	<p>10</p>	Izquierda 2 Derecha 0	17.38
2.86	0.21	<p>11</p>	Derecha 0 corta Derecha 1 Izquierda 2 larga Derecha 2 larga +	17.17
3.41	0.55	<p>12</p>	Izquierda 2 Derecha 0 Derecha 1 con Vado Izquierda 2 cierra	16.62
4.08	0.67	<p>13</p>	Derecha 0 larga Izquierda 2 larga	15.95
4.55	0.47	<p>14</p>	Izquierda larga + Derecha 3	15.48
4.79	0.24	<p>15</p>	Derecha 1	15.24
4.96	0.17	<p>16</p>	Izquierda 1 Derecha 0 Izquierda 1	15.07

NEXT: 0.26

Made with Rabbit Roadbook Designer

Pag. 2



MIL CUMBRES 1 y 3

Etapa	Sector	Distancia		
4	402 y 406	20.033		

DISTANCIA		DIRECCIÓN	INFORMACIÓN	DIST. REG.
TOTAL	PARCIAL			
5.22	0.26		Izquierda 1 Km 180	14.81
5.55	0.33		Izquierda Derecha 0 larga cierra	14.48
5.89	0.34		Izquierda 0 Izquierda 1 + Derecha 2 + Izquierda 1	14.14
6.38	0.49		Km 180 Izquierda 1 Derecha 2 larga Izquierda 0	13.65
6.85	0.47		Izquierda 1 Piso malo	13.18
7.15	0.30		Derecha 1 larga Casas	12.88
7.48	0.33		Km 182 Derecha 2 Izquierda 0 larga doble	12.55
8.01	0.53		Derecha corta + Izquierda 2 muy larga Km 183 Derecha 1	12.02

NEXT: 0.53

Made with Rabbit Roadbook Designer

Pag. 3



MIL CUMBRES 1 y 3

Etapa	Sector	Distancia		
4	402 y 406	20.033		

DISTANCIA		DIRECCIÓN	INFORMACIÓN	DIST. REG.
TOTAL	PARCIAL			
8.54	0.53	 25	Derecha 2 Derecha 1	11.49
8.86	0.32	 26	Izquierda Derecha corta + Izquierda 3	11.17
9.20	0.34	 27	Derecha corta	10.83
9.32	0.12	 28	Derecha corta +	10.71
9.45	0.13	 29	Derecha 1 Derecha 1 larga + Izquierda 2	10.58
9.74	0.29	 30	Derecha 0 Izquierda 0 corta Izquierda 3	10.29
10.14	0.40	 31	Derecha corta Derecha 0 Deslave	9.89
10.29	0.15	 32	Derecha 0	9.74

NEXT: 0.14 !!!

Made with Rabbit Roadbook Designer

Pag. 4



MIL CUMBRES 1 y 3

Etapa	Sector	Distancia		
4	402 y 406	20.033		

DISTANCIA		DIRECCIÓN	INFORMACIÓN	DIST. REG.
TOTAL	PARCIAL			
10.43	0.14	33 	Derecha 1 Km 185 + Izquierda 1 + Derecha 0 corta	9.60
10.63	0.20	34 	Derecha 2 corta Derecha 2 Izquierda 1	9.40
11.06	0.43	35 	Derecha corta + Derecha 0 Izquierda 0 Izquierda 3 larga se cierra	8.97
11.55	0.49	36 	Km 186 piso Derecha 0 corta	8.48
11.71	0.16	37 	Derecha 3 larga Izquierda 1 Derecha 1	8.32
12.10	0.39	38 	Derecha 0 Izquierda 0 Derecha 0	7.93
12.29	0.19	39 	Izquierda 0 Derecha 0 Izquierda 3 Km 187	7.74
12.75	0.46	40 	Izquierda	7.28

NEXT: 0.22


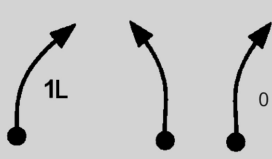




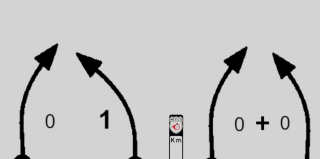

Made with Rabbit Roadbook Designer

Pag. 5




MIL CUMBRES 1 y 3

Etapa	Sector	Distancia		
4	402 y 406	20.033		

DISTANCIA		DIRECCIÓN	INFORMACIÓN	DIST. REG.
TOTAL	PARCIAL			
12.97	0.22	41 	Derecha 1 larga doble	7.06
13.22	0.25	42 	Derecha 1 larga Izquierda Derecha 0	6.80
13.57	0.34	43 	Lomo Derecha 1	6.46
13.81	0.24	44 	Izquierda 2 larga Cierra	6.22
14.02	0.21	45 	Letrero: Mirador Atzimba Derecha 1 corta + Derecha 2	6.01
14.23	0.21	46 	Izquierda 1	5.80
14.49	0.26	47 	Derecha 0 Izquierda 1 Km 189 Derecha 0 corta + Izquierda 0	5.54
14.85	0.36	48 	Lomo Derecha 0	5.18

NEXT: 0.38

 Made with Rabbit Roadbook Designer

Pag. 6



MIL CUMBRES 1 y 3

Etapa	Sector	Distancia		
4	402 y 406	20.033		

DISTANCIA		DIRECCIÓN	INFORMACIÓN	DIST. REG.
TOTAL	PARCIAL			
15.23	0.38	 49	Izquierda corta + Derecha 3 Izquierda 0	4.80
15.47	0.24	 50	Derecha 1 Izquierda 0 corta Km 190 Derecha 2 +	4.56
15.72	0.25	 51	Izquierda 2	4.31
15.91	0.19	 52	Derecha 0 Izquierda 1 larga Cierra +	4.11
16.18	0.26	 53	Derecha 1 Derecha 0 + Izquierda 1 Derecha corta Izquierda 1 +	3.85
16.59	0.41	 54	Derecha 0 Izquierda 1 con agua	3.44
16.77	0.18	 55	Derecha 0 + Izquierda 0 + Derecha 0 +	3.26
16.95	0.18	 56	Izquierda 0 + Derecha 0 + Izquierda 0 + Derecha 1 +	3.08

NEXT: 0.26

Made with Rabbit Roadbook Designer

Pag. 7



MIL CUMBRES 1 y 3

Etapa	Sector	Distancia		
4	402 y 406	20.033		

DISTANCIA		DIRECCIÓN	INFORMACIÓN	DIST. REG.
TOTAL	PARCIAL			
17.21	0.26	<p>57</p>	Izquierda 2 + Derecha 3 larga Cierra	2.82
17.55	0.34	<p>58</p>	Derecha 1 corta + Izquierda 3 Cierra	2.48
17.87	0.32	<p>59</p>	Izquierda 1	2.16
18.15	0.28	<p>60</p>	Lomo Derecha 3 larga Cierra + Izquierda 2	1.88
18.49	0.34	<p>61</p>	Derecha 2 Km 183 Izquierda 0 Derecha 2 + Izquierda 3 larga Cierra	1.54
18.75	0.26	<p>62</p>	Derecha 2 Cierra + Izquierda 1 Izquierda 1	1.28
19.03	0.28	<p>63</p>	Derecha 0	1.00
19.694	0.664	<p>64</p> <p>Lat: 19,67774 Lon: -100,85026</p>	Control B Saliendo de curva	0.339

NEXT: 0.10 !!!



Made with Rabbit Roadbook Designer


Pag. 8



MIL CUMBRES 1 y 3

Etapa	Sector	Distancia		
4	402 y 406	20.033		

DISTANCIA		DIRECCIÓN	INFORMACIÓN	DIST. REG.
TOTAL	PARCIAL			
19.79	0.10	 65	Lomo Izquierda	0.23
20.03	0.23	 66 Lat: 19,67459 Lon: -100,85084	Control C Alto total Junto a arco en Calle de concreto	0.00

 Made with Rabbit Roadbook Designer

Pag. 9



SAN JOSÉ DE LA CUMBRE 1 y 2

Etapa	Seccion	Distancia		
4	403 y 407	16.559		

DISTANCIA		DIRECCIÓN	INFORMACIÓN	DIST. REG.
TOTAL	PARCIAL			
0.000	0.000	<p>Lat: 19,68339 Lon: -100,86820</p>	Control A (Cascos) (Entrada de tierra- capilla)	16.559
0.13	0.13		Izquierda 0 Izquierda 3 con Vado	16.42
0.40	0.27		Derecha 2 larga	16.15
0.66	0.26		Izquierda 2 Km 197 + Derecha 3	15.89
0.97	0.31		Derecha 1 Izquierda 3	15.58
1.25	0.28		Derecha 1	15.30
1.40	0.15		Lomo izquierda 2 + Derecha 1 + Izquierda 2 muy larga (Agua) Km 198	15.15
1.83	0.43		Derecha 2 Derecha 2 + Izquierda 1 Derecha 0	14.72

NEXT: 0.44

Made with Rabbit Roadbook Designer

Pag. 1



SAN JOSÉ DE LA CUMBRE 1 y 2

Etapa	Sector	Distancia		
4	403 y 407	16.559		

DISTANCIA		DIRECCIÓN	INFORMACIÓN	DIST. REG.
TOTAL	PARCIAL			
2.27	0.44	9 	Derecha 2 Izquierda 1 con vado	14.28
2.47	0.20	10 	Derecha 0 + Izquierda 2 Derecha 2 Km 199	14.08
2.77	0.30	11 	Izquierda 1 Derecha 3 + Izquierda corta	13.78
2.99	0.22	12 	Izquierda 0 corta + Derecha 2 Izquierda corta Izquierda 2 larga Con agua	13.56
3.35	0.36	13 	Derecha corta Izquierda Derecha 2 Izquierda 2 larga Km 200	13.20
3.71	0.36	14 	Derecha 1 Derecha 2	12.84
3.91	0.20	15 	Izquierda 0 Derecha 0 Izquierda 0	12.64
4.21	0.30	16 	Izquierda 2 Derecha corta Derecha 2 larga Doble	12.34

NEXT: 0.32

Made with Rabbit Roadbook Designer

Pag. 2



SAN JOSÉ DE LA CUMBRE 1 y 2

Etapa	Sector	Distancia		
4	403 y 407	16.559		

DISTANCIA		DIRECCIÓN	INFORMACIÓN	DIST. REG.
TOTAL	PARCIAL			
4.53	0.32	17	Izquierda Derecha Izquierda 0	12.02
4.77	0.24	18	Izquierda 0 Derecha corta	11.78
4.90	0.13	19	Izquierda 0 Izquierda 2 Derecha 1 larga	11.65
5.43	0.53	20	Izquierda 2 resbalosa Derecha 0 Poblado	11.12
5.72	0.29	21	Izquierda 0 Let: Morelia 36 Derecha 0	10.83
5.82	0.10	22	Izquierda 1	10.73
5.98	0.16	23	Derecha 2 Izquierda 2 corta Izquierda 0 Derecha	10.57
6.38	0.40	24	Izquierda 2	10.17

NEXT: 0.12 !!!

Made with Rabbit Roadbook Designer

Pag. 3



SAN JOSÉ DE LA CUMBRE 1 y 2

Etapa	Sector	Distancia		
4	403 y 407	16.559		

DISTANCIA		DIRECCIÓN	INFORMACIÓN	DIST. REG.
TOTAL	PARCIAL			
6.50	0.12	 25	Derecha 1 Derecha 3 Km 203 Derecha 0 Izquierda 1 larga	10.05
7.09	0.59	 26	Derecha 1 Izquierda 0 Izquierda 1	9.46
7.48	0.39	 27	Izquierda 1 <div style="border: 1px solid black; padding: 2px; display: inline-block;"> Derecha 3 muy larga Cierra </div>	9.07
7.97	0.49	 28	Derecha Izquierda corta	8.58
8.04	0.07	 29	Derecha 0 Izquierda 0	8.51
8.15	0.11	 30	Derecha corta Izquierda 2	8.40
8.50	0.35	 31	Izquierda 2 Let: Los Timones	8.05
8.64	0.14	 32	Derecha 3 larga Km 205 Izquierda corta	7.91

NEXT: 0.35

Made with Rabbit Roadbook Designer

Pag. 4



SAN JOSÉ DE LA CUMBRE 1 y 2

Etapa	Sector	Distancia		
4	403 y 407	16.559		

DISTANCIA		DIRECCIÓN	INFORMACIÓN	DIST. REG.
TOTAL	PARCIAL			
8.99	0.35	 33	Izquierda 0 Derecha 1 + Izquierda 1	7.56
9.32	0.33	 34	Derecha 2	7.23
9.48	0.16	 35	Izquierda 2 larga	7.07
9.72	0.24	 36	Izquierda corta + Derecha 3	6.83
9.85	0.13	 37	Izquierda 0 <div style="border: 1px solid black; padding: 2px; display: inline-block;"> Derecha 2 larga Cierra a 3 </div> +	6.70
10.11	0.26	 38	Izquierda 2 Derecha 2 Izquierda 3 Derecha con Vado	6.44
10.59	0.48	 39	Izquierda 0 con brincos	5.96
10.82	0.23	 40	Km 207 Derecha 1	5.73

NEXT: 0.14 !!!

Made with Rabbit Roadbook Designer

Pag. 5



SAN JOSÉ DE LA CUMBRE 1 y 2

Etapa	Sector	Distancia		
4	403 y 407	16.559		

DISTANCIA		DIRECCIÓN	INFORMACIÓN	DIST. REG.
TOTAL	PARCIAL			
10.96	0.14	41	Izquierda corta + Derecha 2 Deslave	5.59
11.17	0.21	42	Izquierda 3 larga Derecha 2 larga Cierra + Izquierda 2	5.38
11.65	0.48	43	Let: El Alamo	4.90
11.77	0.12	44	Derecha 1 Izquierda 0 Izquierda 3 larga con Vado + Derecha corta +	4.78
12.32	0.55	45	Derecha 0 Izquierda 0 Derecha 0 corta + Derecha 3	4.23
12.77	0.45	46	Izquierda 0 Derecha 0 Izquierda 2 corta ! Brinco ! Derecha 2 corta	3.78
13.12	0.35	47	Izquierda 2	3.43
13.21	0.09	48	Let: Los Candiles Derecha 3	3.34

NEXT: 0.23

Made with Rabbit Roadbook Designer

Pag. 6



SAN JOSÉ DE LA CUMBRE 1 y 2

Etapa	Sector	Distancia		
4	403 y 407	16.559		

DISTANCIA		DIRECCIÓN	INFORMACIÓN	DIST. REG.
TOTAL	PARCIAL			
13.44	0.23	 49	Izquierda 1	3.11
13.55	0.11	 50	Izquierda + Derecha 3	3.00
13.73	0.18	 51	Derecha corta Izquierda 2 Km 210 Derecha 0 corta Izquierda 1	2.82
14.05	0.32	 52	Derecha 2	2.50
14.20	0.15	 53	Izquierda 2 + Derecha 2 Derecha 0	2.35
14.55	0.35	 54	Let: Las Trojes Izquierda	2.00
14.79	0.24	 55	Izquierda 1 Casas Km 211	1.76
15.11	0.32	 56	Lomo recta	1.44

NEXT: 0.22

Made with Rabbit Roadbook Designer

Pag. 7



SAN JOSÉ DE LA CUMBRE 1 y 2

Etapa	Sector	Distancia		
4	403 y 407	16.559		

DISTANCIA		DIRECCIÓN	INFORMACIÓN	DIST. REG.
TOTAL	PARCIAL			
15.33	0.22	57 	Derecha 3 larga + Izquierda 3 Derecha 2	1.22
15.71	0.38	58 	Izquierda 1 Derecha	0.84
16.074	0.364	59 	Control B (Marca en señal de curva)	0.485
16.12	0.05	60 	Derecha 2 ! <div style="border: 1px dashed black; padding: 2px;">Izquierda 1 larga Con agua</div>	0.43
16.55	0.43	61 	Control C Alto total (Entrada lado Izquierdo)	0.00

Made with Rabbit Roadbook Designer

Pag. 8



LA CASCADA 1 y 2

Etapa	Seccion	Distancia		
4 y 5	404 y 501	17.293		

DISTANCIA		DIRECCIÓN	INFORMACIÓN	DIST. REG.
TOTAL	PARCIAL			
0.000	0.000	<p>1</p>	<p>Control A (Cascos)</p> <p>(Entrada reja fierro)</p>	17.293
0.15	0.15	<p>2</p>	<p>Derecha 0 con agua</p> <p>Izquierda 1</p>	17.14
0.59	0.44	<p>3</p>	<p>Izquierda 0</p> <p>Derecha 1</p> <p>+ Izquierda 2</p> <p>+ Derecha 2 larga</p>	16.70
1.06	0.47	<p>4</p>	<p>Izquierda 1</p>	16.23
1.67	0.61	<p>5</p>	<p>Lomo recta</p> <p>Derecha 1</p>	15.62
1.90	0.23	<p>6</p>	<p>Derecha 0</p> <p>Izquierda 1 corta</p> <p>Izquierda 2</p> <p>Derecha 1</p>	15.39
2.38	0.48	<p>7</p>	<p>Izquierda 2</p>	14.91
2.56	0.18	<p>8</p>	<p>Derecha 1</p> <p>Izquierda corta</p> <p>Km 210</p> <p>Derecha 1</p> <p>Izquierda corta</p> <p>+</p>	14.73

NEXT: 0.29

Made with Rabbit Roadbook Designer

Pag. 1



LA CASCADA 1 y 2

Etapa	Sector	Distancia		
4 y 5	404 y 501	17.293		

DISTANCIA		DIRECCIÓN	INFORMACIÓN	DIST. REG.
TOTAL	PARCIAL			
2.85	0.29	 9	Izquierda 2 larga Derecha corta Derecha 0	14.44
3.31	0.46	 10	Letrero:"Los Cantiles" Izquierda 2 Derecha 1 con Vado	13.97
3.49	0.17	 11	Izquierda 0 Derecha 2 corta con Vado! Izquierda 0	13.80
3.73	0.24	 12	Derecha 0	13.56
3.86	0.13	 13	Izquierda 2 larga + Izquierda corta Derecha 0 Izquierda 0	13.43
4.35	0.49	 14	Izquierda corta Derecha 2 con agua Derecha 0	12.94
4.60	0.25	 15	Izquierda 1 Km 208	12.69
4.88	0.28	 16	Letrero "El Álamo"	12.40

NEXT: 0.02 !!!

Made with Rabbit Roadbook Designer

Pag. 2



LA CASCADA 1 y 2

Etapa	Sector	Distancia		
4 y 5	404 y 501	17.293		

DISTANCIA		DIRECCIÓN	INFORMACIÓN	DIST. REG.
TOTAL	PARCIAL			
4.91	0.02	17	Derecha 2 Izquierda 2 larga doble Derecha 2	12.38
5.39	0.48	18	Izquierda 2 corta Derecha Izquierda 1	11.90
5.79	0.40	19	Derecha 0 larga Izquierda 0 con Vado + Derecha 3 + Izquierda 1	11.50
6.26	0.47	20	Derecha 0 con Vado + Derecha 2 con Vado Izquierda 1 larga	11.03
6.59	0.33	21	Derecha 0 Km 206 Izquierda 2 larga Derecha corta	10.70
6.90	0.31	22	Derecha 2 larga	10.39
7.09	0.19	23	Izquierda 2	10.20
7.29	0.20	24	Derecha 1 + Izquierda 0 Derecha	10.00

NEXT: 0.32

Made with Rabbit Roadbook Designer

Pag. 3



LA CASCADA 1 y 2

Etapa	Sector	Distancia		
4 y 5	404 y 501	17.293		

DISTANCIA		DIRECCIÓN	INFORMACIÓN	DIST. REG.
TOTAL	PARCIAL			
7.61	0.32		Derecha corta + Km 205 + Izquierda 3 larga	9.68
7.93	0.32		Derecha 1	9.36
8.19	0.26		Derecha 2 Izquierda corta Derecha 0 Izquierda 1 corta	9.10
8.48	0.29		Derecha corta Izquierda corta Izquierda 2 muy larga	8.81
8.94	0.46		Derecha 1	8.35
9.18	0.24		Derecha 1 larga doble Izquierda 1	8.11
9.47	0.29		Derecha 1 larga cierra Izquierda 1	7.82
9.75	0.28		Km 203 L.I Inv Izquierda 2	7.54

NEXT: 0.18 !!!

Made with Rabbit Roadbook Designer

Pag. 4



LA CASCADA 1 y 2

Etapa	Sector	Distancia		
4 y 5	404 y 501	17.293		

DISTANCIA		DIRECCIÓN	INFORMACIÓN	DIST. REG.
TOTAL	PARCIAL			
9.93	0.18	 33	Izquierda 0 Derecha 1	7.36
10.23	0.30	 34	Izquierda + Derecha con Vado Derecha 1 Izquierda 1 larga	7.06
10.54	0.31	 35	Derecha 1 Izquierda 0 Derecha 0 Km 202	6.75
10.83	0.29	 36	Izquierda 0 Derecha 2 resbalosa	6.46
11.18	0.35	 37	Izquierda 1 larga Derecha 1	6.11
11.53	0.35	 38	Derecha 1 Izquierda corta Derecha 1	5.76
11.79	0.26	 39	Derecha 1 corta + Izquierda 1 Derecha 0	5.50
11.98	0.19	 40	Izquierda 1 + Izquierda 3 +	5.31

NEXT: 0.22

Made with Rabbit Roadbook Designer

Pag. 5



LA CASCADA 1 y 2

Etapa	Sector	Distancia		
4 y 5	404 y 501	17.293		

DISTANCIA		DIRECCIÓN	INFORMACIÓN	DIST. REG.
TOTAL	PARCIAL			
12.20	0.22	41	Izquierda corta + Derecha 2	5.09
12.38	0.18	42	Derecha 0 Izquierda 1	4.91
12.55	0.17	43	Derecha 1 corta Izquierda 2 Izquierda 2	4.74
12.81	0.26	44	Derecha 2 larga Km 200 Izquierda 1	4.48
13.10	0.29	45	Derecha corta Izquierda Derecha 2 larga doble (Agua) Izquierda 0 Derecha 0	4.19
13.53	0.43	46	Derecha corta + Izquierda 2 Derecha 0	3.76
13.82	0.29	47	Km 199 Izquierda 2 Derecha 1 con agua Izquierda 0 Derecha 1	3.47
14.16	0.34	48	Izquierda 1	3.13

NEXT: 0.13 !!!

Made with Rabbit Roadbook Designer

Pag. 6



LA CASCADA 1 y 2

Etapa	Sector	Distancia		
4 y 5	404 y 501	17.293		

DISTANCIA		DIRECCIÓN	INFORMACIÓN	DIST. REG.
TOTAL	PARCIAL			
14.29	0.13	 49	Izquierda 0 Derecha 1 Izquierda 2 corta Izquierda 2	3.00
14.73	0.44	 50	Derecha 2 larga (agua) Km 98 L.I	2.56
14.95	0.22	 51	Izquierda 1 Derecha 1	2.34
15.23	0.28	 52	Izquierda 1 Derecha 2 Izquierda 1	2.06
15.67	0.44	 53	Izquierda 3 Derecha 2	1.62
16.03	0.36	 54	Izquierda 2 larga Derecha 2	1.26
16.37	0.34	 55	Derecha 0	0.92
16.959	0.589	 56 Lat: 19,68342 Lon: -100,86832	Control B (En terracería y capilla)	0.334

NEXT: 0.33

Made with Rabbit Roadbook Designer

Pag. 7



LA CASCADA 1 y 2

Etapa	Sector	Distancia		
4 y 5	404 y 501	17.293		

DISTANCIA		DIRECCIÓN	INFORMACIÓN	DIST. REG.
TOTAL	PARCIAL			
17.29	0.33	<p>57</p> <p>Lat: 19,68161 Lon: -100,86592</p>	<p>Control C</p> <p>Alto total</p> <p>(Km 196 piso)</p>	0.00
Made with Rabbit Roadbook Designer				Pag. 8



MIL CUMBRES 2 y 4

Etapa	Seccion	Distancia		
4 y 5	405 y 502	19.340		

DISTANCIA		DIRECCIÓN	INFORMACIÓN	DIST. REG.
TOTAL	PARCIAL			
0.000	0.000	<p>Lat: 19,67770 Lon: -100,85021</p>	Control A (Casco)	19.340
0.10	0.10		Derecha corta Derecha 0 + Izquierda 1 larga doble + Derecha + Derecha 2 larga	19.24
0.53	0.43		Izquierda 1 Derecha 0	18.81
0.69	0.16		Izquierda 1	18.65
0.82	0.13		Derecha 2 Izquierda 1 corta + Izquierda 2	18.52
1.32	0.50		Izquierda corta + Derecha 1	18.02
1.47	0.15		Derecha 2 larga Izquierda 0 Izquierda 2 larga cierra	17.87
1.92	0.45		Derecha 1 Izquierda 0 Derecha 0 +	17.42

NEXT: 0.18 !!!

Made with Rabbit Roadbook Designer



MIL CUMBRES 2 y 4

Etapa	Sector	Distancia		
4 y 5	405 y 502	19.340		

DISTANCIA		DIRECCIÓN	INFORMACIÓN	DIST. REG.
TOTAL	PARCIAL			
2.10	0.18	<p>9</p>	Izquierda 0 Derecha 0 Izquierda 0	17.24
2.35	0.25	<p>10</p>	Derecha 0 Izquierda 0	16.99
2.54	0.19	<p>11</p>	Derecha 1 con agua Izquierda 0 Km 191 Derecha 1 con agua	16.80
2.76	0.22	<p>12</p>	Izquierda corta + Derecha 1 Izquierda 0 Izquierda 2 + Derecha 2 larga	16.58
3.33	0.57	<p>13</p>	Izquierda Derecha 3 Izquierda 1	16.01
3.70	0.37	<p>14</p>	Derecha 1 Izquierda 2 corta	15.63
3.79	0.08	<p>15</p>	Derecha Izquierda 2 Derecha 0	15.55
4.24	0.45	<p>16</p>	Izquierda Lomo recta	15.10

NEXT: 0.23

Made with Rabbit Roadbook Designer

Pag. 2



MIL CUMBRES 2 y 4

Etapa	Sector	Distancia		
4 y 5	405 y 502	19.340		

DISTANCIA		DIRECCIÓN	INFORMACIÓN	DIST. REG.
TOTAL	PARCIAL			
4.47	0.23	 17	Derecha 1 Izquierda 0 + Derecha 1 Izquierda 0	14.87
4.92	0.45	 18	Derecha 2 Izquierda 2 + Izquierda 1 Derecha 3 larga con Vado	14.42
5.49	0.57	 19	Izquierda 2 corta	13.85
5.66	0.17	 20	Lomo izquierda corta Derecha Izquierda 2	13.68
6.10	0.44	 21	Izquierda 2 larga doble	13.24
6.41	0.31	 22	Derecha 1	12.93
6.74	0.33	 23	Km 187 piso Derecha 3 larga Izquierda 0 Derecha 0 con Vado +	12.59
6.97	0.22	 24	Izquierda 0 Derecha 0 + Izquierda	12.37

NEXT: 0.22

Made with Rabbit Roadbook Designer

Pag. 3



MIL CUMBRES 2 y 4

Etapa	Sector	Distancia		
4 y 5	405 y 502	19.340		

DISTANCIA		DIRECCIÓN	INFORMACIÓN	DIST. REG.
TOTAL	PARCIAL			
7.19	0.22	<p>25</p>	Izquierda 3 Derecha 2 Izquierda 3	12.15
7.56	0.37	<p>26</p>	Izquierda 1 Km 186 Derecha 3 larga Derecha	11.78
8.01	0.45	<p>27</p>	Derecha Izquierda 0 larga Derecha 2	11.33
8.39	0.38	<p>28</p>	Izquierda 3 + Izquierda 2 + Izquierda 1 +	10.95
8.65	0.26	<p>29</p>	Derecha 1 + Km 135 + Izquierda 1	10.69
8.87	0.22	<p>30</p>	Izquierda 0 Deslave Izquierda 1	10.47
9.19	0.32	<p>31</p>	Derecha 3 larga Con agua	10.15
9.35	0.16	<p>32</p>	Derecha 0 corta + Izquierda 1 corta + Derecha 2 +	9.99

NEXT: 0.22

Made with Rabbit Roadbook Designer

Pag. 4



MIL CUMBRES 2 y 4

Etapa	Sector	Distancia		
4 y 5	405 y 502	19.340		

DISTANCIA		DIRECCIÓN	INFORMACIÓN	DIST. REG.
TOTAL	PARCIAL			
9.57	0.22	<p>33</p>	Izquierda 1 corta + Izquierda 1 Km 184 Izquierda 1 Izquierda	9.77
9.96	0.39	<p>34</p>	Izquierda 0 Derecha 3 larga con agua Izquierda	9.38
10.27	0.31	<p>35</p>	Derecha	9.07
10.39	0.12	<p>36</p>	Izquierda 2 Izquierda 3	8.95
10.71	0.32	<p>37</p>	Izquierda 2 Km 183 L.I Derecha 3 muy muy larga Izquierda 0	8.63
11.35	0.64	<p>38</p>	Derecha 2 larga doble + Izquierda 3	7.99
11.78	0.43	<p>39</p>	Letrero "Pino gordo" Izquierda 2 con Brincos Cierra	7.56
12.17	0.39	<p>40</p>	Derecha 1	7.17

NEXT: 0.23

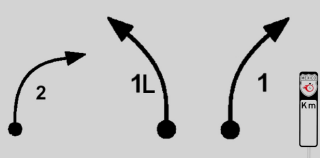
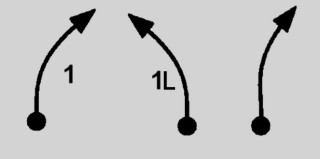
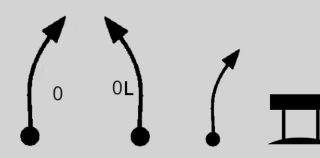
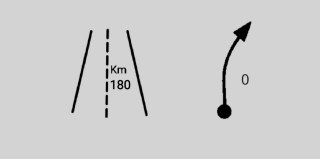
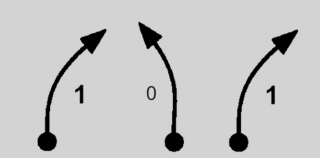
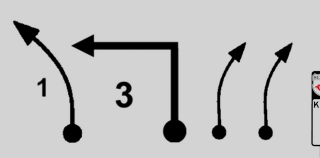
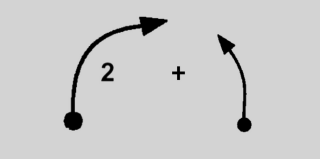
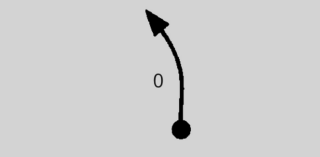
Made with Rabbit Roadbook Designer

Pag. 5



MIL CUMBRES 2 y 4

Etapa	Sector	Distancia		
4 y 5	405 y 502	19.340		

DISTANCIA		DIRECCIÓN	INFORMACIÓN	DIST. REG.
TOTAL	PARCIAL			
12.40	0.23	41 	Derecha 2 corta Izquierda 1 larga Derecha 1 Km 181	6.94
12.89	0.49	42 	Derecha 1 Izquierda 1 larga Derecha	6.45
13.18	0.29	43 	Derecha 0 Izquierda 0 larga Derecha corta Letrero: "Mi ranchito"	6.16
13.79	0.61	44 	Km 180 Derecha 0 corta	5.55
13.99	0.20	45 	Derecha 1 Izquierda 0 Derecha 1	5.35
14.33	0.34	46 	Izquierda 1 Izquierda 3 Derecha corta Derecha corta Km 179	5.01
14.84	0.51	47 	Derecha 2 + Izquierda corta	4.50
15.05	0.21	48 	Izquierda 0	4.29

NEXT: 0.31

Made with Rabbit Roadbook Designer

Pag. 6



MIL CUMBRES 2 y 4

Etapa	Sector	Distancia		
4 y 5	405 y 502	19.340		

DISTANCIA		DIRECCIÓN	INFORMACIÓN	DIST. REG.
TOTAL	PARCIAL			
15.36	0.31	<p>49</p>	Derecha 2 larga Izquierda 1 Izquierda corta + Lomo derecha 2 Izquierda 2	3.98
15.96	0.60	<p>50</p>	Derecha 2 larga cierra Izquierda 2 Izquierda 0	3.38
16.39	0.43	<p>51</p>	Izquierda 1 + Derecha 2 Derecha 1	2.95
16.79	0.40	<p>52</p>	Km 177 Izquierda 2	2.55
16.98	0.19	<p>53</p>	Izquierda 0 Derecha 0	2.36
17.22	0.24	<p>54</p>	Izquierda 1	2.12
17.36	0.14	<p>55</p>	Derecha 2 larga	1.98
17.54	0.18	<p>56</p>	Izquierda 2	1.80

NEXT: 0.20 !!!

Made with Rabbit Roadbook Designer

Pag. 7



MIL CUMBRES 2 y 4

Etapa	Sector	Distancia		
4 y 5	405 y 502	19.340		

DISTANCIA		DIRECCIÓN	INFORMACIÓN	DIST. REG.
TOTAL	PARCIAL			
17.74	0.20	57 	Derecha 1 Km 176 Derecha Izquierda 0	1.60
18.05	0.31	58 	Derecha	1.29
18.30	0.25	59 	Izquierda 0 Lomo Derecha 1 Km 175	1.04
18.910	0.610	60 	Control B (Marca piso)	0.430
18.97	0.06	61 	Lomo izquierda Derecha 0	0.37
19.34	0.37	62 	Control C Alto total (Frente mirador)	0.00