



LA VALENCIANA 2

Etapa	Seccion	Distancia		
6	601	6.640		

DISTANCIA		DIRECCIÓN	INFORMACIÓN	DIST. REG.
TOTAL	PARCIAL			
0.000	0.000	<p>1</p>	Control A (Cascos) (Km 98+890)	6.640
0.02	0.02	<p>2</p>	Izquierda Derecha Izquierda Derecha	6.62
0.47	0.45	<p>3</p>	Derecha Izquierda 2 Derecha 0	6.17
0.96	0.49	<p>4</p>	Derecha 1 larga Izquierda 2 Km 96	5.68
1.49	0.53	<p>5</p>	Izquierda 1 Derecha 1	5.15
1.99	0.50	<p>6</p>	Izquierda Derecha 0	4.65
2.36	0.37	<p>7</p>	Km 95 Izquierda 0 larga	4.28
2.82	0.46	<p>8</p>	Derecha 0	3.82

NEXT: 0.30

Made with Rabbit Roadbook Designer

Pag. 1



LA VALENCIANA 2

Etapa	Sector	Distancia		
6	601	6.640		

DISTANCIA		DIRECCIÓN	INFORMACIÓN	DIST. REG.
TOTAL	PARCIAL			
3.12	0.30		Izquierda 0 Derecha 0 Km 94	3.52
3.40	0.28		Señal: pinos Izquierda 2 Derecha 1 larga Izquierda 2 + Derecha 2	3.24
4.14	0.74		Km 93 Izquierda 1 larga	2.50
4.49	0.35		Derecha 2 larga Izquierda 2 larga	2.15
4.91	0.42		Izquierda	1.73
5.00	0.09		Derecha 1 Izquierda 1 Km 92 Derecha 3 larga	1.64
5.50	0.50		Derecha 2 corta Izquierda 3	1.14
5.89	0.39		Derecha 1 larga Izquierda 2	0.75

NEXT: 0.420








Made with Rabbit Roadbook Designer

Pag. 2



LA VALENCIANA 2

Etapa	Sector	Distancia		
6	601	6.640		

DISTANCIA		DIRECCIÓN	INFORMACIÓN	DIST. REG.
TOTAL	PARCIAL			
6.310	0.420	17   Lat: 21,07082 Lon: -101,20713	Control B Casa con letrero Sierra BBQ Sta Rosa	0.330
6.34	0.03	18 	Derecha 2	0.29
6.61	0.26	19  	Letrero "Sta Rosa de Lima"	0.03
6.64	0.03	20   Lat: 21,07024 Lon: -101,20435	Control C Alto total Entrada tierra	0.00


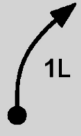

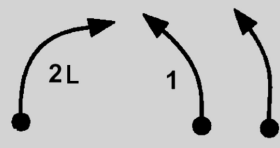
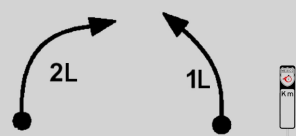


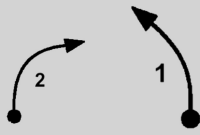
 Made with Rabbit Roadbook Designer

Pag. 3



SANTA ROSA 2

Etapa	Seccion	Distancia		
6	602	10.392		

DISTANCIA		DIRECCIÓN	INFORMACIÓN	DIST. REG.
TOTAL	PARCIAL			
0.000	0.000	 <p>1</p> <p>Lat: 21,07892 Lon: -101,19616</p>	Control A (Casco) Letrero L.D. (retorno aqui)	10.392
0.06	0.06	 <p>2</p>	Derecha 1 larga	10.33
0.30	0.24	 <p>3</p>	Izquierda 2	10.09
0.60	0.30	 <p>4</p>	Derecha 2 larga Izquierda 1 Izquierda	9.79
1.08	0.48	 <p>5</p>	Derecha 2 larga Izquierda 1 larga Km 87	9.31
1.57	0.49	 <p>6</p>	Izquierda 1	8.82
1.77	0.20	 <p>7</p>	Derecha 2	8.62
1.93	0.16	 <p>8</p>	Derecha 2 corta Izquierda 1	8.46

NEXT: 0.39

Made with Rabbit Roadbook Designer

Pag. 1



SANTA ROSA 2

Etapa	Sector	Distancia		
6	602	10.392		

DISTANCIA		DIRECCIÓN	INFORMACIÓN	DIST. REG.
TOTAL	PARCIAL			
2.32	0.39		Km 86 Derecha 0 Izquierda 2 Derecha 1	8.07
2.88	0.56		Derecha 1 corta	7.51
3.18	0.30		Izquierda 3	7.21
3.45	0.27		Derecha 2 Izquierda 1	6.94
3.76	0.31		Derecha 0 + Izquierda 1 Derecha 2	6.63
4.27	0.51		Izquierda 3 + Derecha 3 Km 84	6.12
4.71	0.44		Izquierda 0	5.68
4.95	0.24		Izquierda 3	5.44

NEXT: 0.41

Made with Rabbit Roadbook Designer

Pag. 2



SANTA ROSA 2

Etapa	Sector	Distancia		
6	602	10.392		

DISTANCIA		DIRECCIÓN	INFORMACIÓN	DIST. REG.
TOTAL	PARCIAL			
5.36	0.41	17 	Izquierda 0	5.03
5.51	0.15	18 	Km 83	4.88
5.72	0.21	19 	Derecha 1	4.67
5.92	0.20	20 	Derecha 0 Derecha 2 larga Izquierda 1 Km 82	4.47
6.66	0.74	21 	Izquierda 1 Derecha 2 larga	3.73
7.15	0.49	22 	Izquierda 2 vado	3.24
7.38	0.23	23 	Km 81 Izquierda 1 Derecha 2 larga	3.01
7.89	0.51	24 	Derecha 1 Izquierda 3	2.50

NEXT: 0.39

Made with Rabbit Roadbook Designer

Pag. 3



SANTA ROSA 2

Etapa	Sector	Distancia		
6	602	10.392		

DISTANCIA		DIRECCIÓN	INFORMACIÓN	DIST. REG.
TOTAL	PARCIAL			
8.28	0.39	<p>25</p>	Derecha 3 Izquierda 3 Izquierda 1	2.11
8.94	0.66	<p>26</p>	Derecha 1	1.45
9.20	0.26	<p>27</p>	Derecha 2	1.19
9.362	0.162	<p>28</p> <p>Lat: 21,09325 Lon: -101,15056</p>	Control B Marca piso	1.030
9.76	0.40	<p>29</p>	Izquierda 2 con Vado	0.63
10.39	0.63	<p>30</p> <p>Lat: 21,09129 Lon: -101,14420</p>	Control C Alto total Km 78	0.00

Made with Rabbit Roadbook Designer

Pag. 4



LOS QUIOTES 2

Etapa	Seccion	Distancia		
6	603	9.253		

DISTANCIA		DIRECCIÓN	INFORMACIÓN	DIST. REG.
TOTAL	PARCIAL			
0.000	0.000	<p>1 Lat: 21,09945 Lon: -101,12587</p>	<p>Control A (Casco)</p> <p>(Marca en entrada rancho L.D antes de riel)</p>	9.253
0.50	0.50	<p>2</p>	<p>Derecha 1</p> <p>Km 75</p>	8.75
0.80	0.30	<p>3</p>	<p>Izquierda 1 larga</p> <p>Derecha 1 larga</p> <p>Izquierda 0</p> <p>Letrero: "Disminuya"</p>	8.45
1.57	0.77	<p>4</p>	<p>Lomo derecha 2 larga</p> <p>Izquierda 3</p> <p>Derecha 0</p>	7.68
2.29	0.72	<p>5</p>	<p>Derecha 2</p> <p>Izquierda 1 vados</p> <p>Izquierda 1 larga</p> <p>Con vados</p>	6.96
3.01	0.72	<p>6</p>	<p>Derecha 3</p>	6.24
3.30	0.29	<p>7</p>	<p>Derecha corta</p> <p>Izquierda 1 larga</p> <p>Derecha 2</p>	5.95
4.04	0.74	<p>8</p>	<p>Izquierda 1</p> <p>+ Derecha 1</p> <p>Izquierda</p>	5.21

NEXT: 0.67

Made with Rabbit Roadbook Designer

Pag. 1



LOS QUIOTES 2

Etapa	Sector	Distancia		
6	603	9.253		

DISTANCIA		DIRECCIÓN	INFORMACIÓN	DIST. REG.
TOTAL	PARCIAL			
4.71	0.67	<p>9</p>	Derecha 0 Vado	4.54
5.01	0.30	<p>10</p>	Izquierda 0 larga	4.24
5.46	0.45	<p>11</p>	Izquierda 0 Km 70 Derecha 1 Izquierda 1 larga	3.79
6.20	0.74	<p>12</p>	Derecha 2 larga Con Vado Izquierda 2 larga	3.05
6.74	0.54	<p>13</p>	Letrero " Bienvenidos a " Dolores Hidalgo	2.51
7.03	0.29	<p>14</p>	Lomo con derecha 0 corta Izquierda 1 Derecha 0	2.22
7.41	0.38	<p>15</p>	Derecha 1 Izquierda 2 Km 68 Derecha 2 Izquierda 1	1.84
8.01	0.60	<p>16</p>	Derecha 0 + Izquierda 0 Derecha	1.24

NEXT: 0.480

Made with Rabbit Roadbook Designer

Pag. 2



LOS QUIOTES 2

Etapa	Sector	Distancia		
6	603	9.253		

DISTANCIA		DIRECCIÓN	INFORMACIÓN	DIST. REG.
TOTAL	PARCIAL			
8.490	0.480	17 Lat: 21,15099 Lon: -101,09348	Control B Señal de autobús	0.763
8.58	0.09	18 	Lomo recta Derecha 0 Izquierda 1	0.67
9.25	0.67	19 Lat: 21,15495 Lon: -101,08764	Control C Alto total Entrada de tierra	0.00

Made with Rabbit Roadbook Designer

Pag. 3



LOS REYES 1

Etapa	Seccion	Distancia		
6	604	7.781		

DISTANCIA		DIRECCIÓN	INFORMACIÓN	DIST. REG.
TOTAL	PARCIAL			
0.000	0.000	<p>1</p>	Km 56 Control A (Cascos) Puerta L.D	7.781
0.05	0.05	<p>2</p>	Izquierda	7.72
0.33	0.27	<p>3</p>	Izquierda + Derecha Izquierda 2 corta + Derecha 2	7.44
0.82	0.48	<p>4</p>	Derecha 1 Izquierda 0	6.96
1.11	0.29	<p>5</p>	Izquierda 2 Derecha 2 larga cierra Lomo	6.66
1.64	0.52	<p>6</p>	Izquierda 2	6.14
1.90	0.26	<p>7</p>	Izquierda 2 Km 54 Derecha 1 Derecha 1	5.87
2.48	0.58	<p>8</p>	Izquierda 1 Lomo	5.29

NEXT: 0.54

Made with Rabbit Roadbook Designer

Pag. 1



LOS REYES 1

Etapa	Sector	Distancia		
6	604	7.781		

DISTANCIA		DIRECCIÓN	INFORMACIÓN	DIST. REG.
TOTAL	PARCIAL			
3.02	0.54	9	Derecha 1 Lomo Derecha 0	4.75
3.47	0.44	10	Letrero Sto Domingo 2	4.31
3.81	0.34	11	Derecha 0 Izquierda 1 corta Derecha 1 Izquierda 1	3.96
4.34	0.53	12	Lomo con izquierda 0 Larga	3.43
4.97	0.62	13	Izquierda 1 Lomo recta	2.81
5.67	0.70	14	Derecha 1 Lomo Km 50 Izquierda 0	2.10
6.29	0.61	15	Izquierda 0	1.49
6.944	0.653	16	Control B Letrero: Palo colorado 4	0.837

NEXT: 0.33

Made with Rabbit Roadbook Designer

Pag. 2



LOS REYES 1

Etapa	Sector	Distancia		
6	604	7.781		

DISTANCIA		DIRECCIÓN	INFORMACIÓN	DIST. REG.
TOTAL	PARCIAL			
7.27	0.33	17 	De frente Control C viejo	0.50
7.37	0.09	18 	Izquierda	0.40
7.78	0.40	19 	Control C Alto total Camino tierra l.d. Cerca de púas l.i.	0.00

Made with Rabbit Roadbook Designer

Pag. 3



SAN JOSÉ DEL TANQUE 1

Etapa	Seccion	Distancia		
6	605	12.916		

DISTANCIA		DIRECCIÓN	INFORMACIÓN	DIST. REG.
TOTAL	PARCIAL			
0.000	0.000	 1 Lat: 21,33872 Lon: -101,51913	Control A (Casco) (30m antes del km 36)	12.916
0.03	0.03	 1	Km 36 Izquierda 1	12.88
0.39	0.36	 3	Derecha 4 larga	12.52
0.69	0.30	 4	Izquierda 1 muy larga Km 35	12.22
1.31	0.62	 5	Izquierda 3 Puente Izquierda 3	11.60
2.01	0.70	 6	Km 34 Derecha	10.90
2.54	0.53	 7	Derecha 1 en lomo + Derecha 0	10.37
2.89	0.35	 8	Derecha Derecha 2	10.02

NEXT: 0.30

Made with Rabbit Roadbook Designer

Pag. 1



SAN JOSÉ DEL TANQUE 1

Etapa	Sector	Distancia		
6	605	12.916		

DISTANCIA		DIRECCIÓN	INFORMACIÓN	DIST. REG.
TOTAL	PARCIAL			
3.19	0.30	 9	Lomo Derecha Izquierda 3	9.72
3.63	0.44	 10	Derecha	9.28
4.01	0.38	 11	Km 32 Izquierda	8.90
4.26	0.25	 12	Derecha	8.65
4.59	0.33	 13	Lomo con izquierda 3 Corta Derecha	8.32
4.99	0.40	 14	Derecha corta + Izquierda 3 + Derecha 3	7.92
5.68	0.69	 15	Izquierda 2 Derecha 2	7.23
6.16	0.48	 16	Derecha 2 Derecha 3	6.75

NEXT: 0.57

Made with Rabbit Roadbook Designer

Pag. 2



SAN JOSÉ DEL TANQUE 1

Etapa	Sector	Distancia		
6	605	12.916		

DISTANCIA		DIRECCIÓN	INFORMACIÓN	DIST. REG.
TOTAL	PARCIAL			
6.73	0.57	 17	Izquierda 3 Lomo	6.18
7.16	0.43	 18	Derecha 1	5.75
7.74	0.58	 19	Izquierda 1 Km 28	5.17
8.48	0.74	 20	Derecha 0 Lomo Izquierda 2 corta Derecha 1	4.43
9.20	0.72	 21	Izquierda	3.71
9.47	0.27	 22	Letrero "Obedezca las señales"	3.44
10.07	0.60	 23	Lomo recta Km 26	2.84
10.43	0.36	 24	Lomo con derecha 1 + Izquierda 2	2.48

NEXT: 0.55

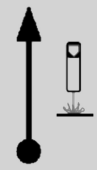
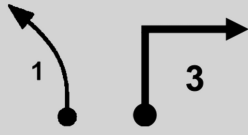
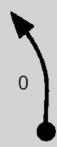
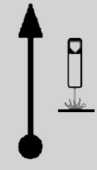
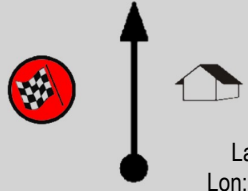

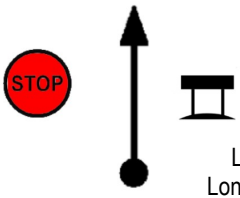
Made with Rabbit Roadbook Designer

Pag. 3



SAN JOSÉ DEL TANQUE 1

Etapa	Sector	Distancia		
6	605	12.916		

DISTANCIA		DIRECCIÓN	INFORMACIÓN	DIST. REG.
TOTAL	PARCIAL			
10.98	0.55	25 	Km 25	1.93
11.16	0.18	26 	Izquierda 1 Derecha 3	1.75
11.66	0.50	27 	Izquierda 0 larga	1.25
11.99	0.33	28 	Km 24	0.92
12.134	0.144	29  Lat: 21,32096 Lon: -101,60277	Control B (Entrada a rancho)	0.782
12.28	0.15	30 	Lomo recto	0.62
12.91	0.62	31  Lat: 21,32520 Lon: -101,60877	Control C Alto total (Let.: Respete las señales)	0.00



SIERRA DE LOBOS 1

Etapa	Seccion	Distancia		
6	606	12.928		

DISTANCIA		DIRECCIÓN	INFORMACIÓN	DIST. REG.
TOTAL	PARCIAL			
0.000	0.000	<p>1</p>	Control A (Cascos) (Km 18)	12.928
0.01	0.01	<p>2</p>	Derecha corta Izquierda 1	12.91
0.25	0.24	<p>3</p>	Derecha 1 corta Izquierda 0 Derecha 1 Izquierda 1 corta +	12.67
0.60	0.35	<p>4</p>	Derecha 2 Izquierda 2	12.32
0.83	0.23	<p>5</p>	Izquierda 1 Derecha 2 + Izquierda 0 corta	12.09
1.10	0.27	<p>6</p>	Izquierda 1	11.82
1.25	0.15	<p>7</p>	Izquierda 2 Derecha 1 + Izquierda 1 + Derecha 2	11.67
1.58	0.33	<p>8</p>	Izquierda 0	11.34

NEXT: 0.13 !!!

Made with Rabbit Roadbook Designer

Pag. 1



SIERRA DE LOBOS 1

Etapa	Sector	Distancia		
6	606	12.928		

DISTANCIA		DIRECCIÓN	INFORMACIÓN	DIST. REG.
TOTAL	PARCIAL			
1.71	0.13		Izquierda 2 Derecha 3	11.21
1.97	0.26		Km 16 Izquierda 2 Derecha 2 cierra a 3	10.95
2.31	0.34		Izquierda 3 Derecha 1	10.61
2.65	0.34		Izquierda 1 + Izquierda 2 Derecha corta	10.27
3.05	0.40		Km 15 Derecha 2 corta + Izquierda 1 + Derecha 2 larga +	9.87
3.39	0.34		Izquierda 2 + Derecha 3 + Izquierda 2 Derecha 1	9.53
3.76	0.37		Derecha 2 Izquierda 3 larga	9.16
4.02	0.26		Izquierda 0 Derecha 1	8.90

NEXT: 0.24

Made with Rabbit Roadbook Designer

Pag. 2



SIERRA DE LOBOS 1

Etapa	Sector	Distancia		
6	606	12.928		

DISTANCIA		DIRECCIÓN	INFORMACIÓN	DIST. REG.
TOTAL	PARCIAL			
4.26	0.24	17 	Derecha 0	8.66
4.41	0.15	18 	Derecha 1	8.51
4.57	0.16	19 	Izquierda 2 Derecha 0 Letrero: "El Zauco" Izquierda 2 +	8.35
4.92	0.35	20 	Derecha 2 + Izquierda 2 + Derecha 1 Izquierda 0	8.00
5.27	0.35	21 	Derecha 1	7.65
5.50	0.23	22 	Izquierda 2 con Vado	7.42
5.77	0.27	23 	Vado con derecha 1 + Izquierda 2	7.15
6.02	0.25	24 	Derecha 2	6.90

NEXT: 0.38

Made with Rabbit Roadbook Designer

Pag. 3



SIERRA DE LOBOS 1

Etapa	Sector	Distancia		
6	606	12.928		

DISTANCIA		DIRECCIÓN	INFORMACIÓN	DIST. REG.
TOTAL	PARCIAL			
6.40	0.38	 25	Izquierda 0	6.52
6.59	0.19	 26	Derecha 1	6.33
6.82	0.23	 27	Derecha 1 + Izquierda 2 Km 11 Inv L.I	6.10
7.06	0.24	 28	Derecha 1 Izquierda 2 Izquierda 2	5.86
7.46	0.40	 29	Derecha 2	5.46
7.87	0.41	 30	Derecha 0 Km 10	5.05
8.28	0.41	 31	Derecha 1 larga	4.64
8.53	0.25	 32	Izquierda 2 con Vado + Derecha 3 Izquierda 1 + Derecha 2 +	4.39

NEXT: 0.40

Made with Rabbit Roadbook Designer

Pag. 4



SIERRA DE LOBOS 1

Etapa	Sector	Distancia		
6	606	12.928		

DISTANCIA		DIRECCIÓN	INFORMACIÓN	DIST. REG.
TOTAL	PARCIAL			
8.93	0.40	<p>33</p>	Izquierda 1 Derecha 1	3.99
9.18	0.25	<p>34</p>	Derecha 1 Izquierda 1	3.74
9.63	0.45	<p>35</p>	Derecha 1 +	3.29
9.78	0.15	<p>36</p>	Derecha 1 con Vado Izquierda 2 con Vado Derecha 3	3.14
10.08	0.30	<p>37</p>	Izquierda 3 Derecha 1	2.84
10.34	0.26	<p>38</p>	Derecha 3 larga Izquierda 1	2.58
10.64	0.30	<p>39</p>	Izquierda 3 larga Izquierda 0 larga Km 7	2.28
11.23	0.59	<p>40</p>	Derecha 1 larga	1.69

NEXT: 0.31

Made with Rabbit Roadbook Designer

Pag. 5



SIERRA DE LOBOS 1

Etapa	Sector	Distancia		
6	606	12.928		

DISTANCIA		DIRECCIÓN	INFORMACIÓN	DIST. REG.
TOTAL	PARCIAL			
11.54	0.31	41 	Izquierda 2	1.38
11.85	0.31	42 	Derecha 1 larga Km 16	1.07
12.138	0.288	43 	Control B (Entrada a rancho L.I.)	0.790
12.17	0.04	44 	Derecha 2 con Vado Izquierda 1 con Vado	0.75
12.61	0.43	45 	Derecha Izquierda	0.31
12.92	0.31	46 	Control C Alto total (Entronque de tierra L.I Km 6+820)	0.00

Made with Rabbit Roadbook Designer

Pag. 6



SIERRA DE LOBOS 2

Etapa	Seccion	Distancia		
6	607	12.576		

DISTANCIA		DIRECCIÓN	INFORMACIÓN	DIST. REG.
TOTAL	PARCIAL			
0.000	0.000	<p>1</p>	Control A (Casco) Km 6 Izquierda larga	12.576
0.25	0.25	<p>2</p>	Derecha 2 Lomo con izquierda 1	12.32
0.89	0.64	<p>3</p>	Derecha larga con hoyos Km 7 Derecha 3	11.67
1.36	0.47	<p>4</p>	Derecha 0 corta Izquierda 3	11.20
1.69	0.33	<p>5</p>	Izquierda 1 + Derecha 2 + Izquierda 3 + Derecha 2 +	10.87
2.12	0.42	<p>6</p>	Izquierda 0 Izquierda 0	10.45
2.62	0.50	<p>7</p>	Derecha 1 corta Izquierda 1 corta Izquierda 1 corta Derecha 2	9.95
3.06	0.43	<p>8</p>	Izquierda 1 Derecha 1 Izquierda 2 Derecha 1 con Vado	9.51

NEXT: 0.54

Made with Rabbit Roadbook Designer

Pag. 1



SIERRA DE LOBOS 2

Etapa	Sector	Distancia		
6	607	12.576		

DISTANCIA		DIRECCIÓN	INFORMACIÓN	DIST. REG.
TOTAL	PARCIAL			
3.60	0.54	<p>9</p>	Izquierda 1	8.97
3.96	0.35	<p>10</p>	Lomo Izquierda 1	8.61
4.42	0.46	<p>11</p>	Izquierda 1 Derecha 2 + Derecha 2 Izquierda 1	8.15
4.98	0.56	<p>12</p>	Km 11 Derecha 1 Izquierda 1	7.59
5.31	0.33	<p>13</p>	Izquierda 1 Derecha Lomo Izquierda 2	7.25
6.08	0.76	<p>14</p>	Derecha 1 + Izquierda 1 Derecha 2 larga	6.49
6.65	0.56	<p>15</p>	Izquierda 1 Derecha 1 Izquierda 1 + Derecha 1 +	5.92
7.03	0.37	<p>16</p>	Izquierda 1 + Derecha 2 Letrero: El Coporo Izquierda Derecha 2	5.54

NEXT: 0.46

Made with Rabbit Roadbook Designer

Pag. 2



SIERRA DE LOBOS 2

Etapa	Sector	Distancia		
6	607	12.576		

DISTANCIA		DIRECCIÓN	INFORMACIÓN	DIST. REG.
TOTAL	PARCIAL			
7.49	0.46	17 	Izquierda 1 Izquierda 0 Izquierda 2 Derecha	5.08
8.04	0.55	18 	Derecha 3 + Izquierda 1 Izquierda 1 + Derecha 1 +	4.53
8.46	0.42	19 	Izquierda 2 + Derecha 1 + Izquierda 2 larga +	4.10
8.89	0.43	20 	Derecha 1 Izquierda 1 Izquierda 1 Derecha 1 + Derecha	3.67
9.50	0.61	21 	Izquierda 1 Derecha 3	3.06
9.84	0.33	22 	Izquierda 3 (capilla) Derecha 1 Izquierda 2 Derecha 1	2.73
10.46	0.61	23 	Derecha + Izquierda 1 + Derecha 1 + Izquierda 1 +	2.11
10.77	0.31	24 	Derecha 1 Lomo Derecha 1	1.80

NEXT: 0.30

Made with Rabbit Roadbook Designer

Pag. 3



SIERRA DE LOBOS 2

Etapa	Sector	Distancia		
6	607	12.576		

DISTANCIA		DIRECCIÓN	INFORMACIÓN	DIST. REG.
TOTAL	PARCIAL			
11.08	0.30	 25	Derecha corta Izquierda 2 Derecha	1.49
11.34	0.26	 26	Derecha 2 + Izquierda 1 + Derecha 0 corta + Izquierda 0	1.23
11.73	0.39	 27	Derecha Izquierda 1 Derecha 0 larga Izquierda 1	0.84
12.135	0.399	 28 Lat: 21,31829 Lon: -101,63443	Control B (Km 18 L.I Inv)	0.441
12.26	0.12	 29	Izquierda	0.31
12.57	0.31	 30 Lat: 21,32211 Lon: -101,63478	Control C Alto total (Letrero: L.I Rancho el Fuerte)	0.00



SAN JOSÉ DEL TANQUE 2

Etapa	Seccion	Distancia		
6	608	12.766		

DISTANCIA		DIRECCIÓN	INFORMACIÓN	DIST. REG.
TOTAL	PARCIAL			
0.000	0.000	<p>Lat: 21,32254 Lon: -101,60505</p>	Control A (Cascos) (Señal: Descenso)	12.766
0.51	0.51		Derecha 0 larga Inicia bajada	12.24
0.81	0.29		Izquierda 4 Derecha 0 larga	11.95
1.43	0.62		Km 25 Derecha 1 Izquierda 1 Lomo	11.33
2.26	0.83		Lomo recta	10.50
3.12	0.85		Derecha Izquierda 1 Km 27 Derecha 1 Lomo	9.64
3.84	0.71		Izquierda Lomo	8.92
4.58	0.74		Derecha 1	8.17

NEXT: 0.49

Made with Rabbit Roadbook Designer

Pag. 1



SAN JOSÉ DEL TANQUE 2

Etapa	Sector	Distancia		
6	608	12.766		

DISTANCIA		DIRECCIÓN	INFORMACIÓN	DIST. REG.
TOTAL	PARCIAL			
5.08	0.49	 9	Izquierda 2 Lomo Derecha 3	7.68
5.90	0.81	 10	Izquierda 3 Izquierda 2 Izquierda 2	6.86
6.64	0.73	 11	Derecha 2	6.12
7.04	0.40	 12	<div style="border: 1px solid black; padding: 2px;">Izquierda 4</div> Derecha 3 Km 31 Izquierda	5.72
7.60	0.56	 13	Izquierda Derecha 1 Lomo recta	5.16
8.15	0.54	 14	Izquierda	4.61
8.42	0.27	 15	Derecha 0 Km 32 invertido	4.34
8.82	0.40	 16	Izquierda 0 Derecha 3	3.94

NEXT: 0.36

Made with Rabbit Roadbook Designer

Pag. 2



SAN JOSÉ DEL TANQUE 2

Etapa	Sector	Distancia		
6	608	12.766		

DISTANCIA		DIRECCIÓN	INFORMACIÓN	DIST. REG.
TOTAL	PARCIAL			
9.19	0.36	17	Izquierda 1 Km 33 Izquierda 2 Izquierda 0	3.57
9.75	0.56	18	Izquierda 1 + Izquierda 1	3.01
10.57	0.81	19	Izquierda 1	2.19
10.90	0.33	20	Derecha 3 Puente Derecha 2 Lomo	1.86
11.48	0.58	21	Km 35 Derecha 0	1.27
11.71	0.23	22	Lomo derecha 0	1.04
11.97	0.25	23	Izquierda 3 larga	0.79
12.38	0.41	24	Derecha 2	0.38


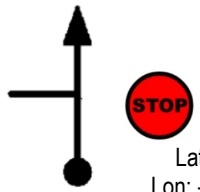
NEXT: 0.120 !!!


Made with Rabbit Roadbook Designer



SAN JOSÉ DEL TANQUE 2

Etapa	Sector	Distancia		
6	608	12.766		

DISTANCIA		DIRECCIÓN	INFORMACIÓN	DIST. REG.
TOTAL	PARCIAL			
12.502	0.120	25  Lat: 21,33865 Lon: -101,51931	Control B (Km 36+050)	0.264
12.76	0.26	26  Lat: 21,33869 Lon: -101,51676	Control C Alto total (Junto a entronque)	0.00

 Made with Rabbit Roadbook Designer

Pag. 4



LOS REYES 2

Etapa	Seccion	Distancia		
6	609	7.773		

DISTANCIA		DIRECCIÓN	INFORMACIÓN	DIST. REG.
TOTAL	PARCIAL			
0.000	0.000	<p>Lat: 21,35334 Lon: -101,40061</p>	Control A (Cascos) (Frente a letrero Palo colorado 4)	7.773
0.59	0.59		Derecha Derecha 1 Km 50	7.17
1.08	0.49		Izquierda 1	6.68
1.72	0.63		Lomo Km 51 Derecha	6.04
2.45	0.72		Derecha 1 Derecha 2 corta + Izquierda 1 + Derecha 1	5.32
3.11	0.66		Izquierda	4.66
3.66	0.55		Izquierda 1 en lomo Izquierda Km 53	4.11
4.24	0.58		Lomo Derecha 1	3.53

NEXT: 0.40

Made with Rabbit Roadbook Designer

Pag. 1



LOS REYES 2

Etapa	Sector	Distancia		
6	609	7.773		

DISTANCIA		DIRECCIÓN	INFORMACIÓN	DIST. REG.
TOTAL	PARCIAL			
4.64	0.40	<p>9</p>	Izquierda 1 + Izquierda 2 Derecha 3	3.13
5.21	0.57	<p>10</p>	Derecha 2 Lomo Izquierda 3 + Izquierda 2	2.55
5.74	0.53	<p>11</p>	Derecha 2 Km 55 Derecha + Izquierda 1	2.02
6.25	0.50	<p>12</p>	Izquierda 2 + Derecha 2 Izquierda	1.52
6.995	0.742	<p>13</p> <p>Lat: 21,31715 Lon: -101,35545</p>	Derecha larga Control B Entronque L.I	0.778
7.77	0.77	<p>14</p> <p>Lat: 21,31266 Lon: -101,34973</p>	Control C Alto total Al centro del lomo	0.00