



ASIENTOS 1 y 2

Etapa	Sector	Distancia		
7	701 y 702	8.176		

DISTANCIA		DIRECCIÓN	INFORMACIÓN	DIST. REG.
TOTAL	PARCIAL			
0.000	0.000	<p>Lat: 22,21697 Lon: -102,15205</p>	Control A (Cascos) Fin de camellón	8.176
0.16	0.16		Izquierda 1 Derecha 0	8.01
0.63	0.47		Derecha 1 larga	7.53
1.07	0.43		Derecha corta Izquierda 1	7.10
1.57	0.50		Derecha 1 larga Izquierda 1 larga	6.59
2.29	0.71		Derecha 2 Izquierda 0	5.88
2.60	0.31		Derecha 0 larga	5.56
2.94	0.33		Izquierda 2 larga	5.23

NEXT: 0.28

Made with Rabbit Roadbook Designer

Pag. 1



ASIENTOS 1 y 2

Etapa	Sector	Distancia		
7	701 y 702	8.176		

DISTANCIA		DIRECCIÓN	INFORMACIÓN	DIST. REG.
TOTAL	PARCIAL			
3.23	0.28	<p>9</p>	Izquierda 2 Derecha 1 corta + Derecha 2 con hoyos	4.94
3.59	0.36	<p>10</p>	Lomo con izquierda 2 Izquierda 1	4.58
3.92	0.33	<p>11</p>	Lomo con derecha 1	4.25
4.19	0.27	<p>12</p>	Lomo con izquierda 1 + Derecha 3 larga	3.98
4.72	0.52	<p>13</p>	Lomo Izquierda 2 larga Saliendo hoyos y piso malc	3.45
5.05	0.33	<p>14</p>	Izquierda 1 Derecha 1 Km 23	3.12
5.46	0.41	<p>15</p>	Izquierda 1 larga	2.71
5.83	0.37	<p>16</p>	Derecha 3 larga	2.34

NEXT: 0.28

Made with Rabbit Roadbook Designer

Pag. 2



ASIENTOS 1 y 2



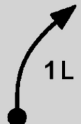

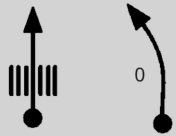
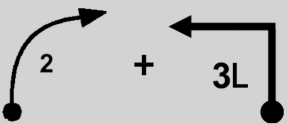
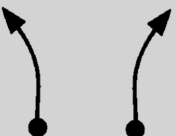
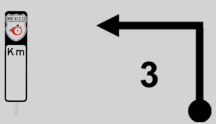
Etapa	Sector	Distancia		
7	701 y 702	8.176		

DISTANCIA		DIRECCIÓN	INFORMACIÓN	DIST. REG.
TOTAL	PARCIAL			
6.11	0.28	 17	Izquierda 2 larga	2.05
6.51	0.39	 18	Izquierda 2	1.66
6.79	0.27	 19	Derecha 3 larga	1.38
7.28	0.48	 20	Izquierda 0 Km 25	0.89
7.50	0.22	 21	Izquierda 1	0.67
7.737	0.235	 22 Lat: 22,22996 Lon: -102,10710	Control B En señal de curvas	0.439
7.76	0.02	 23	Izquierda corta Derecha 1 Izquierda 1	0.41
8.17	0.41	 24 Lat: 22,23002 Lon: -102,10295	Control C Alto total En árbol pasando Puente	0.00




LA CONGOJA 1

Etapa	Seccion	Distancia		
7	703	11.520		

DISTANCIA		DIRECCIÓN	INFORMACIÓN	DIST. REG.
TOTAL	PARCIAL			
0.000	0.000	 1 Lat: 22,16016 Lon: -102,48740	Control A (Casco) (Reja L.D km 12+500)	11.520
0.10	0.10	 2	Izquierda 2 larga Km 13	11.42
0.57	0.47	 3	Derecha 1 larga	10.95
1.11	0.54	 4	Derecha 2 larga	10.41
1.38	0.27	 5	Guarda ganado Izquierda 0	10.14
1.78	0.40	 6	Derecha 2 + Izquierda 3 larga	9.74
2.25	0.47	 7	Izquierda Derecha	9.27
2.55	0.30	 8	Km 15 Izquierda 3	8.97

NEXT: 0.14 !!!

 Made with Rabbit Roadbook Designer

Pag. 1



LA CONGOJA 1

Etapa	Sector	Distancia		
7	703	11.520		

DISTANCIA		DIRECCIÓN	INFORMACIÓN	DIST. REG.
TOTAL	PARCIAL			
2.69	0.14	<p>9</p>	Derecha 2 larga	8.83
3.02	0.33	<p>10</p>	Derecha 2 Muy larga	8.50
3.71	0.69	<p>11</p>	Izquierda 3	7.81
4.09	0.38	<p>12</p>	Derecha 0	7.43
4.34	0.25	<p>13</p>	Lomo recta	7.18
4.54	0.20	<p>14</p>	Km 17	6.98
4.62	0.08	<p>15</p>	Izquierda 1 Con guarda ganado	6.90
5.12	0.50	<p>16</p>	Izquierda 2 Derecha 2	6.40

NEXT: 0.31

Made with Rabbit Roadbook Designer

Pag. 2



LA CONGOJA 1

Etapa	Sector	Distancia		
7	703	11.520		

DISTANCIA		DIRECCIÓN	INFORMACIÓN	DIST. REG.
TOTAL	PARCIAL			
5.43	0.31	17	Izquierda 3	6.09
5.57	0.14	18	Izquierda corta + Derecha 2 larga	5.95
6.01	0.44	19	Izquierda 3 Derecha 1	5.51
6.24	0.23	20	Izquierda 2 Derecha 4 se cierra	5.28
6.49	0.25	21	Izquierda 1 Km 19	5.03
6.55	0.06	22	Izquierda 4 Derecha 1	4.97
6.75	0.20	23	Derecha 2 Izquierda 3 Derecha 1	4.77
6.96	0.21	24	Izquierda 2 Derecha 1	4.56

NEXT: 0.23

Made with Rabbit Roadbook Designer

Pag. 3



LA CONGOJA 1

Etapa	Sector	Distancia		
7	703	11.520		

DISTANCIA		DIRECCIÓN	INFORMACIÓN	DIST. REG.
TOTAL	PARCIAL			
7.19	0.23	<p>25</p>	Izquierda corta	4.33
7.34	0.15	<p>26</p>	Derecha 2	4.18
7.49	0.15	<p>27</p>	Izquierda 3 Derecha 2 larga	4.03
7.78	0.29	<p>28</p>	Izquierda 1	3.74
7.89	0.11	<p>29</p>	Izquierda 0 Derecha 0	3.63
8.15	0.26	<p>30</p>	Izquierda 0	3.37
8.25	0.10	<p>31</p>	Izquierda 0 Km 21 Derecha 1	3.27
8.47	0.22	<p>32</p>	Izquierda 1 Derecha 2	3.05

NEXT: 0.21

Made with Rabbit Roadbook Designer

Pag. 4



LA CONGOJA 1

Etapa	Sector	Distancia		
7	703	11.520		

DISTANCIA		DIRECCIÓN	INFORMACIÓN	DIST. REG.
TOTAL	PARCIAL			
8.68	0.21	33	Izquierda 1	2.84
8.83	0.15	34	Lomo Izquierda	2.69
9.17	0.34	35	Derecha 1	2.35
9.33	0.16	36	Izquierda corta	2.19
9.47	0.14	37	Derecha 1	2.05
9.61	0.14	38	Derecha	1.91
9.72	0.11	39	Izquierda corta + Derecha 3	1.80
9.91	0.19	40	Izquierda 1 Derecha 1	1.61

NEXT: 0.40

Made with Rabbit Roadbook Designer

Pag. 5



LA CONGOJA 1

Etapa	Sector	Distancia		
7	703	11.520		

DISTANCIA		DIRECCIÓN	INFORMACIÓN	DIST. REG.
TOTAL	PARCIAL			
10.31	0.40	41 	Lomo izquierda 4 Derecha 3 Km 23	1.21
10.66	0.35	42 	Izquierda 0 Derecha 1	0.86
11.060	0.400	43 Lat: 22,16206 Lon: -102,54908	Control B Letrero "evite incendios.."	0.460
11.38	0.32	44 	Izquierda 1	0.14
11.52	0.14	45 Lat: 22,16480 Lon: -102,55226	Control C Alto total (Señal amarilla de alto)	0.00

Made with Rabbit Roadbook Designer

Pag. 6



LA CONGOJA 2

Etapa	Seccion	Distancia		
7	704	12.035		

DISTANCIA		DIRECCIÓN	INFORMACIÓN	DIST. REG.
TOTAL	PARCIAL			
0.000	0.000	<p>Lat: 22,16204 Lon: -102,54915</p>	Control A (Cascos) (Letrero invertido "La Congoja")	12.035
0.09	0.09		Derecha 0	11.94
0.47	0.38		Lomo recta	11.56
0.68	0.21		Izquierda 2 Derecha 0 Inicia descenso	11.35
0.97	0.29		Izquierda 3 corta	11.06
1.15	0.18		Derecha 4	10.88
1.43	0.28		Izquierda 1 + Derecha 1 +	10.60
1.63	0.20		Izquierda 3	10.40

NEXT: 0.13 !!!

Made with Rabbit Roadbook Designer



LA CONGOJA 2

Etapa	Sector	Distancia		
7	704	12.035		

DISTANCIA		DIRECCIÓN	INFORMACIÓN	DIST. REG.
TOTAL	PARCIAL			
1.76	0.13	9	Derecha corta	10.27
1.85	0.09	10	Izquierda	10.18
2.00	0.15	11	Km 22 Izquierda 2	10.03
2.16	0.16	12	Derecha corta	9.87
2.27	0.11	13	Izquierda 1	9.76
2.62	0.35	14	Derecha 1	9.41
2.75	0.13	15	Lomo Derecha 3 corta Brinco + Izquierda 3	9.28
3.00	0.25	16	Derecha 2	9.03

NEXT: 0.11 !!!

Made with Rabbit Roadbook Designer

Pag. 2



LA CONGOJA 2

Etapa	Sector	Distancia		
7	704	12.035		

DISTANCIA		DIRECCIÓN	INFORMACIÓN	DIST. REG.
TOTAL	PARCIAL			
3.11	0.11	17 	Izquierda 1 Derecha 1	8.92
3.34	0.23	18 	Derecha 1	8.69
3.51	0.17	19 	Izquierda 0 Derecha 1	8.52
3.70	0.19	20 	Derecha 2 + Izquierda 3 larga +	8.33
3.97	0.27	21 	Derecha 4	8.06
4.11	0.14	22 	Izquierda 2 Km 20 Derecha corta	7.92
4.42	0.31	23 	Izquierda 2 + Derecha 3 + Izquierda 2	7.61
4.67	0.25	24 	Derecha 4 Izquierda 2	7.36

NEXT: 0.16 !!!

Made with Rabbit Roadbook Designer



LA CONGOJA 2

Etapa	Sector	Distancia		
7	704	12.035		

DISTANCIA		DIRECCIÓN	INFORMACIÓN	DIST. REG.
TOTAL	PARCIAL			
4.83	0.16	 25	Izquierda 1 + Derecha 4	7.20
5.03	0.20	 26	Derecha 1 + Izquierda 4 se cierra	7.00
5.25	0.22	 27	Derecha 2 Izquierda 2 Derecha 3	6.78
5.65	0.40	 28	Izquierda 2 muy larga	6.38
5.92	0.27	 29	Derecha 0 corta Km 18	6.11
6.00	0.08	 30	Derecha 3	6.03
6.15	0.15	 31	Izquierda 1	5.88
6.34	0.19	 32	Derecha 2	5.69

NEXT: 0.29

Made with Rabbit Roadbook Designer

Pag. 4



LA CONGOJA 2

Etapa	Sector	Distancia		
7	704	12.035		

DISTANCIA		DIRECCIÓN	INFORMACIÓN	DIST. REG.
TOTAL	PARCIAL			
6.63	0.29	 33	Derecha 1 larga Con guarda ganado	5.40
7.20	0.57	 34	Lomo Izquierda 0 larga	4.83
7.70	0.50	 35	Derecha 3	4.33
8.00	0.30	 36	Km 16	4.03
8.20	0.20	 37	Izquierda 3 muy larga	3.83
8.64	0.44	 38	Izquierda 3 muy larga	3.39
8.90	0.26	 39	Derecha 3	3.13
9.09	0.19	 40	Izquierda corta Derecha	2.94

NEXT: 0.34



LA CONGOJA 2


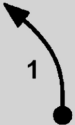
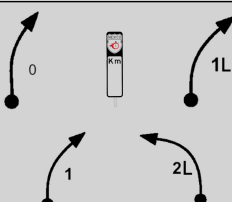
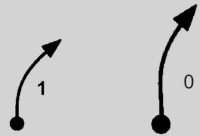
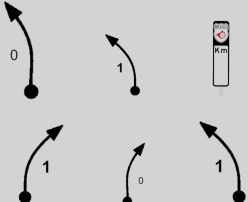
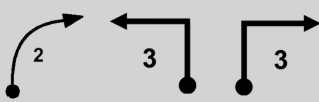
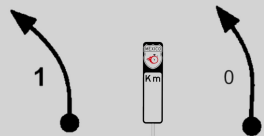

Etapa	Sector	Distancia		
7	704	12.035		

DISTANCIA		DIRECCIÓN	INFORMACIÓN	DIST. REG.
TOTAL	PARCIAL			
9.43	0.34	 41	Derecha 3 larga + Izquierda 2	2.60
9.97	0.54	 42	Derecha 1 Km 14 Guarda ganado	2.06
10.21	0.24	 43	Izquierda 2	1.82
10.80	0.59	 44	Izquierda 3 larga	1.23
11.11	0.31	 45	Derecha 2 larga	0.92
11.530	0.420	 46 Lat: 22,16014 Lon: -102,48740	Control B (Marca en piso 13+500)	0.505
12.03	0.50	 47 Lat: 22,15792 Lon: -102,48314	Control C Alto total (Marca inicio curva Km 13+980)	0.00



EL OCOTE 1 y 2

Etapa	Seccion	Distancia		
7	705 y 706	9.700		

DISTANCIA		DIRECCIÓN	INFORMACIÓN	DIST. REG.
TOTAL	PARCIAL			
0.000	0.000	 1	Control A	9.700
0.10	0.10	 2	Izquierda 1	9.60
0.35	0.25	 3	Derecha 0 Km 10 Derecha 1 larga Derecha 1 Izquierda 2 larga	9.35
1.28	0.93	 4	Derecha 1 corta Derecha 0	8.42
1.63	0.35	 5	Izquierda 0 Izquierda 1 corta Km 11 Derecha 1 corta Derecha 0 corta Izquierda 1	8.07
2.25	0.62	 6	Derecha 2 Izquierda 3 Derecha 3	7.45
2.75	0.50	 7	Izquierda 1 Km 12 Izquierda 0	6.95
3.25	0.50	 8	Lomo con derecha 0	6.45

NEXT: 0.40

 Made with Rabbit Roadbook Designer

Pag. 1



EL OCOTE 1 y 2

Etapa	Sector	Distancia		
7	705 y 706	9.700		

DISTANCIA		DIRECCIÓN	INFORMACIÓN	DIST. REG.
TOTAL	PARCIAL			
3.65	0.40	<p>9</p>	Lomo Km 13 Derecha 0	6.05
4.35	0.70	<p>10</p>	Izquierda 2 Izquierda 1 Km 14	5.35
5.05	0.70	<p>11</p>	Derecha 2 Lomo Derecha 0 Chicana !	4.65
5.83	0.78	<p>12</p>	Izquierda 0 Km 15	3.87
6.05	0.22	<p>13</p>	Derecha 1 c/tope Izquierda 2 corta c/tope	3.65
6.35	0.30	<p>14</p>	Izquierda 2 Derecha 3 Izquierda	3.35
6.77	0.42	<p>15</p>	Izquierda 1 corta Derecha 1 corta Km 16	2.93
7.17	0.40	<p>16</p>	Derecha	2.53

NEXT: 0.85

Made with Rabbit Roadbook Designer

Pag. 2



EL OCOTE 1 y 2

Etapa	Sector	Distancia		
7	705 y 706	9.700		

DISTANCIA		DIRECCIÓN	INFORMACIÓN	DIST. REG.
TOTAL	PARCIAL			
8.02	0.85	 17	Chicana ! Letrero "60 km/hr" invertido	1.68
8.20	0.18	 18	Izquierda 3	1.50
8.75	0.55	 19	Lomo Derecha 2 Km 18 Lomo recta	0.95
9.70	0.95	 20	Derecha corta Lomo Izquierda 2 Lomo Derecha Control B	0.00

Made with Rabbit Roadbook Designer

Pag. 3