

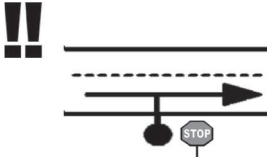





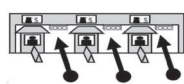
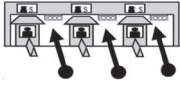
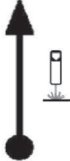









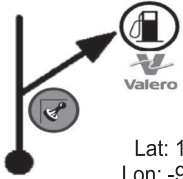


CH	0	ARCO DE SALIDA GASOLINERA VALERO	DISTANCIA	1
CH TC	1	REAGRUPAMIENTO GASOLINERA VALERO	45.480 km	
TRAMO CRONOMETRADO			PROMEDIO	TIEMPO
			45.5 km/h	01h00'

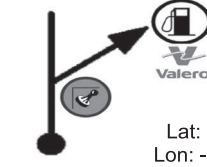


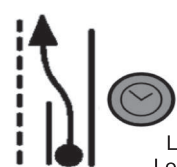
DISTANCIA		DIRECCIÓN	INFORMACIÓN	DIST. REG.
TOTAL	PARCIAL			
0.000	0.000		Control CH Arco de salida Gasolinera VALERO	45.480
0.03	0.03		Tomar a la derecha Hacia autopista	45.44
0.21	0.18		Incorporar a autopista Con precaución	45.26
2.81	2.59		Seguir de frente	42.66
3.14	0.32		Gasolinera	42.33
6.88	3.74		De frente a "Poza Rica - México"	38.59
11.12	4.24		Km 229	34.35
16.87	5.74		Letrero: "Puente. La Antigua"	28.60
PRÓXIMA REFERENCIA				
17.64	0.77		Caseta \$73.00	27.83

DISTANCIA		DIRECCIÓN	INFORMACIÓN	DIST. REG.
TOTAL	PARCIAL			
17.64	0.77	9 	Caseta \$73.00	27.83
22.21	4.56	10 	Km 218	23.26
22.72	0.50	11 	Letrero: "Poza Rica - Jalapa 1km" Seguir de frente	22.76
23.64	0.92	12 	Por la derecha Rumbo a "México vía corta " Xalapa-Poza Rica	21.84
24.67	1.03	13 	Letrero "Xalapa 76"	20.81
29.13	4.46	14 	De frente a "México-Xalapa"	16.35
33.35	4.22	15 	Gasolinera Inician dos carriles	12.13
40.49	7.14	16 	De frente a "Xalapa"	4.98
PROXIMA REFERENCIA				
42.41	1.91	17 	Km 56	3.07

DISTANCIA		DIRECCIÓN	INFORMACIÓN	DIST. REG.
TOTAL	PARCIAL			
42.41	1.91	17 	Km 56	3.07
43.77	1.36	18 	Topes (4)	1.70
45.480	1.705	19  <p>Lat: 19,34067 Lon: -96,50526</p>	Control CHP No penaliza adelanto Gasolinera VALERO Reagrupamiento	0.000

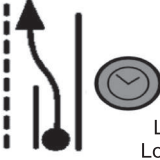








FIN DE SECCION



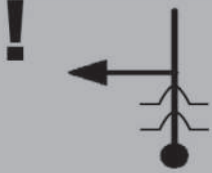






CH	1	REAGRUPAMIENTO GASOLINERA VALERO	DISTANCIA	2
CH TC	2	REAGRUPAMIENTO GASOLINERA VALERO	0.200 km	
TRAMO CRONOMETRADO			PROMEDIO	TIEMPO
			1.2 km/h	00h10'


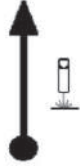



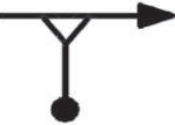
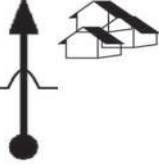

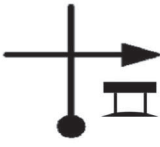
DISTANCIA		DIRECCIÓN	INFORMACIÓN	DIST. REG.
TOTAL	PARCIAL			
0.000	0.000	 <p>Lat: 19,34067 Lon: -96,50526</p>	Control CHP No penaliza adelanto Gasolinera VALERO Reagrupamiento	0.200
0.10	0.10		Agrupación 	0.10
0.200	0.100	 <p>Lat: 19,34079 Lon: -96,50597</p>	Control CH Salida Agrupación En salida de gasolinera	0.000

FIN DE SECCION

CH	2	REAGRUPAMIENTO GASOLINERA VALERO	DISTANCIA	3
CH TC	3	WARM-UP	28.401 km	
TRAMO CRONOMETRADO			PROMEDIO	TIEMPO
			56.8 km/h	00h30'

DISTANCIA		DIRECCIÓN	INFORMACIÓN	DIST. REG.
TOTAL	PARCIAL			
0.000	0.000	 <p>Lat: 19,34079 Lon: -96,50597</p>	Control CH Salida Agrupación En salida de gasolinera	28.401
0.43	0.43		Km 52	27.96
7.77	7.33		Km 45	20.63
11.79	4.02		Km 41	16.60
12.66	0.86		Km 40	15.73
13.07	0.41		Salir a la derecha A "Plan del río" Xalapa libre	15.32
13.80	0.72		Km 39	14.59
13.96	0.15		Letrero Xalapa ↑ Actopan → Topes (4)	14.44
PRÓXIMA REFERENCIA				
14.89	0.93		Gasolinera	13.51

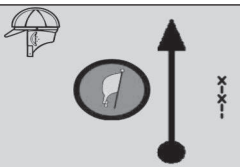

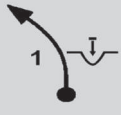






DISTANCIA		DIRECCIÓN	INFORMACIÓN	DIST. REG.
TOTAL	PARCIAL			
14.89	0.93	29 	Gasolinera	13.51
15.58	0.69	30 	Reductores de velocidad Topes (4) Reductores de velocidad	12.81
17.36	1.77	31 	Topes (2) A la izquierda en Módulo de SSP "La Cumbre" Por camino de concreto	11.04
17.97	0.61	32 	Topes (2)	10.42
18.42	0.44	33 	Km 1	9.98
19.07	0.65	34 	Glorieta A la derecha a Cementería- Tigrillos	9.33
20.98	1.91	35 	Glorieta Seguir por la derecha	7.41
21.78	0.79	36 	Por la izquierda A Cementería	6.61
PROXIMA REFERENCIA				
22.39	0.60	37 	Km 5	6.00









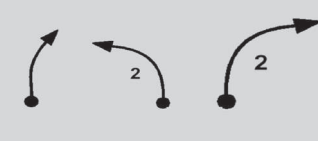
DISTANCIA		DIRECCIÓN	INFORMACIÓN	DIST. REG.
TOTAL	PARCIAL			
22.39	0.60	37 	Km 5	6.00
24.39	2.00	38 	Km 7	4.00
24.80	0.41	39 	Inicia camellón De frente	3.59
25.59	0.78	40 	Rodear glorieta 2a salida <small>(Siguiente Referencia)</small>	2.81
25.86	0.27	41 	Tomar camino de La derecha y dar vuelta a Izquierda Inicia subida	2.53
26.04	0.18	42 	A la derecha A Chahuapan	2.35
27.38	1.33	43 	Topes (3) Poblado	1.01
27.61	0.22	44 	A la derecha por Calle de camellón Av. Independencia Topes (5)	0.79
PROXIMA REFERENCIA				
28.03	0.42	45 	A la derecha Por Heriberto Jara Topes (2) Letrero: "Jalcomulco12"	0.36

DISTANCIA		DIRECCIÓN	INFORMACIÓN	DIST. REG.
TOTAL	PARCIAL			
28.03	0.42	45 	A la derecha Por Heriberto Jara Topes (2) Letrero: "Jalcomulco12"	0.36
28.28	0.24	46 	Control CH Bodega L.D. 2 pisos	0.11
28.401	0.116	47 	Control A (Casco) Junto a entrada de tierraLD	0.000

FIN DE SECCION


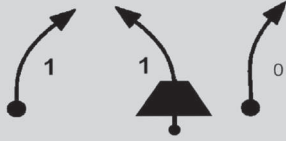

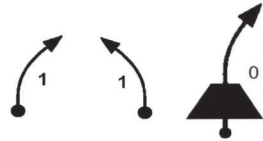


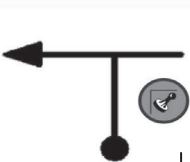
CH	3	WARM-UP	DISTANCIA	4	
CH TC	4	VUELTA EN U JACOMULCO	12.011 km		
TRAMO CRONOMETRADO			PROMEDIO	TIEMPO	
1	WARM-UP		10.430 km	72.1 km/h	00h10'

DISTANCIA		DIRECCIÓN	INFORMACIÓN	DIST. REG.
TOTAL	PARCIAL			
0.000	0.000	 <p>Lat: 19,34327 Lon: -96,68386</p>	Control A (Cascos) Junto a entrada de tierra LD	12.011
0.03	0.03		Derecha	11.97
0.22	0.18		Izquierda 1 con Vado	11.79
0.39	0.17		Derecha 1 Lomo Derecha 1 corta	11.61
0.96	0.57		Lomo recta	11.04
1.27	0.30		Vado!!	10.74
1.62	0.35		Lomo con derecha corta	10.38
1.97	0.34		Izquierda 2 Derecha 2 Derecha 1	10.03
PRÓXIMA REFERENCIA				
2.56	0.59		Izquierda 1	9.44

DISTANCIA		DIRECCIÓN	INFORMACIÓN	DIST. REG.
TOTAL	PARCIAL			
2.56	0.59	55 	Izquierda 1	9.44
2.75	0.19	56 	Derecha 1	9.25
3.10	0.34	57 	Lomo Izquierda	8.90
3.52	0.42	58 	Izquierda en lomo	8.48
3.71	0.18	59 	Izquierda Lomo Derecha	8.29
4.46	0.74	60 	Izquierda 1 Km 5 Izquierda 1 en lomo Derecha 3	7.54
5.06	0.60	61 	Lomo Derecha 0 Izquierda 0	6.94
5.45	0.39	62 	Izquierda 3 corta en lomo Izquierda 3 + Derecha corta	6.55
PROXIMA REFERENCIA				
5.76	0.31	63 	Derecha + Izquierda 2 corta Derecha 2	6.24



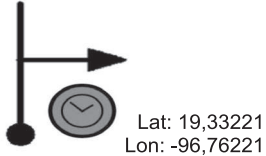
DISTANCIA		DIRECCIÓN	INFORMACIÓN	DIST. REG.
TOTAL	PARCIAL			
5.76	0.31	 63	Derecha + Izquierda 2 corta Derecha 2	6.24
6.01	0.24	 64	Izquierda 1 corta + Derecha 1 cierra a 2 + Izquierda 3 corta	5.99
6.37	0.36	 65	Izquierda 3 corta Derecha 1 corta	5.63
6.54	0.16	 66	Lomo con derecha 4	5.46
6.77	0.23	 67	Izquierda 3 larga	5.23
6.97	0.19	 68	<div style="border: 1px solid black; padding: 5px; display: inline-block;"> Entronque Derecha 4 Izquierda 0 </div>	5.04
7.06	0.09	 69	Atención Tope	4.94
7.22	0.16	 70	Piso malo Lomo recta	4.78
PROXIMA REFERENCIA				
7.40	0.17	 71	Izquierda 2 Corta en puente + Derecha 2 corta	4.60

DISTANCIA		DIRECCIÓN	INFORMACIÓN	DIST. REG.
TOTAL	PARCIAL			
7.40	0.17	71	Izquierda 2 Corta en puente + Derecha 2 corta	4.60
7.68	0.27	72	Izquierda 1 Derecha 1	4.33
8.07	0.39	73	Izquierda 1	3.93
8.28	0.20	74	Derecha 0	3.73
8.46	0.18	75	Lomo con derecha 1	3.54
8.74	0.27	76	Derecha 1 corta Izquierda 1	3.27
9.05	0.31	77	Lomo Izquierda 1 + Derecha 1 Izquierda 2 corta	2.96
9.41	0.35	78	Izquierda	2.60
PROXIMA REFERENCIA				
9.67	0.26	79	Izquierda	2.33

DISTANCIA		DIRECCIÓN	INFORMACIÓN	DIST. REG.
TOTAL	PARCIAL			
9.67	0.26	79 	Izquierda	2.33
9.82	0.15	80 	Derecha 1 Lomo con izquierda 1 larga Derecha 0	2.18
10.430	0.603	81  Lat: 19,33505 Lon: -96,74799	Control B Poste #19	1.581
10.49	0.06	82 	Derecha 1 corta Izquierda 1 corta Lomo derecha 0	1.52
10.94	0.45	83  Lat: 19,33491 Lon: -96,75392	Control C Alto total Poste #7 L.I	1.06
11.49	0.55	84 	Topes (7) Poblado Jalcomulco	0.51
12.011	0.513	85  Lat: 19,33239 Lon: -96,76210	Control CHP No penaliza adelanto A la izquierda Seguir indicaciones	0.000





FIN DE SECCION

CH	4	VUELTA EN U JACOMULCO	DISTANCIA	5
			0.200 km	
CH TC	5	VUELTA EN U JACOMULCO	PROMEDIO	TIEMPO
TRAMO CRONOMETRADO			0.1 km/h	01h30'

DISTANCIA		DIRECCIÓN	INFORMACIÓN	DIST. REG.
TOTAL	PARCIAL			
0.000	0.000	85 	Control CHP No penaliza adelanto A la izquierda Seguir indicaciones	0.200
0.10	0.10	86 	Llegar a la rotonda Y dar vuelta en U A 100mts	0.10
0.200	0.100	87 	Control CH A la derecha Calle 5 de mayo	0.000






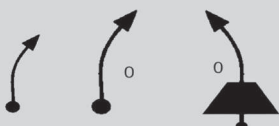




FIN DE SECCION









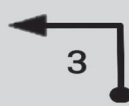
CH	5	VUELTA EN U JACOMULCO	DISTANCIA	6
CH TC	6	CLASIFICACIÓN	1.217 km	
TRAMO CRONOMETRADO			PROMEDIO	TIEMPO
			14.6 km/h	00h05'



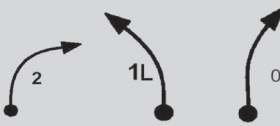




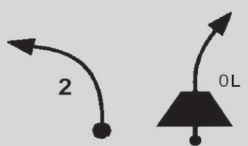

DISTANCIA		DIRECCIÓN	INFORMACIÓN	DIST. REG.
TOTAL	PARCIAL			
0.000	0.000	 Lat: 19,33221 Lon: -96,76221	Control CH A la derecha Calle 5 de mayo	1.217
0.11	0.11	 88	Topes (7)	1.10
1.10	0.98	 Lat: 19,33475 Lon: -96,75345	Control CH Poste #8	0.11
1.217	0.115	 Lat: 19,33475 Lon: -96,75238	Control A (Cascos) Poste #10	0.000





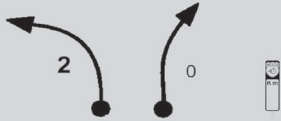
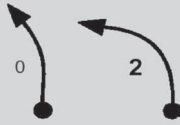
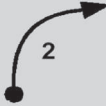


FIN DE SECCION







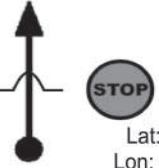
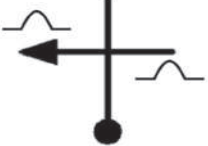

CH	6	CLASIFICACIÓN	DISTANCIA	7
CH TC	7	WTC BOCA DEL RIO	101.599 km	
TRAMO CRONOMETRADO			PROMEDIO	TIEMPO
			50.8 km/h	02h00'










DISTANCIA		DIRECCIÓN	INFORMACIÓN	DIST. REG.
TOTAL	PARCIAL			
0.000	0.000	 <p>Lat: 19,33475 Lon: -96,75238</p>	Control A (Cascos)	101.599
0.04	0.04		Poste #10	101.55
0.21	0.16		Lomo derecha	101.38
0.50	0.29		Izquierda 0	101.09
0.91	0.41		Izquierda corta Derecha 1 Lomo izquierda 1	101.09
1.22	0.30		Derecha	100.68
1.54	0.32		Derecha corta Derecha 0 Lomo izquierda 0	100.37
1.71	0.17		Derecha	100.05
PRÓXIMA REFERENCIA				
2.13	0.41		Derecha 0 Izquierda 1 corta	99.88
			Izquierda 2 corta Capilla L.I	99.46

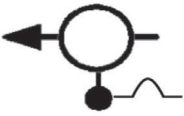
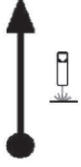







DISTANCIA		DIRECCIÓN	INFORMACIÓN	DIST. REG.
TOTAL	PARCIAL			
2.13	0.41	 98	Izquierda 2 corta Capilla L.I	99.46
2.33	0.20	 99	Izquierda 1 corta	99.26
2.52	0.18	 100	Derecha 2 corta	99.07
2.81	0.29	 101	Izquierda 3 corta Derecha 1 Letrero	98.78
3.18	0.37	 102	Izquierda 3 corta En puente + Derecha 1	98.41
3.40	0.22	 103	Lomo recta	98.19
3.65	0.24	 104	Topo Derecha 0 Izquierda 4 En entronque	97.94
3.78	0.13	 105	Derecha 0 cierra a 2	97.81
PROXIMA REFERENCIA				
4.07	0.29	 106	Izquierda 3	97.52














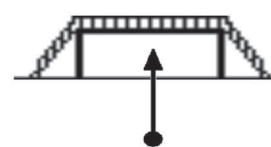
DISTANCIA		DIRECCIÓN	INFORMACIÓN	DIST. REG.
TOTAL	PARCIAL			
4.07	0.29	 106	Izquierda 3	97.52
4.24	0.16	 107	Izquierda 1 + Derecha 2 corta	97.35
4.43	0.19	 108	Derecha 2 corta Izquierda 1 larga Derecha 0	97.16
4.77	0.33	 109	Lomo izquierda 1 corta Derecha 1 corta	96.82
5.05	0.28	 110	Izquierda 0 Lomo derecha 1 corta Derecha 1 corta	96.54
5.41	0.35	 111	Derecha 0	96.18
5.61	0.20	 112	Izquierda 0 en lomo	95.98
5.75	0.13	 113	Izquierda 2 Derecha 0 larga en lomo	95.84
PROXIMA REFERENCIA				
6.16	0.40	 114	Derecha 0	95.43

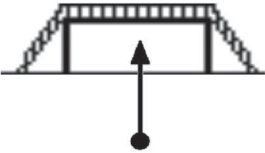








DISTANCIA		DIRECCIÓN	INFORMACIÓN	DIST. REG.
TOTAL	PARCIAL			
6.16	0.40	114 	Derecha 0	95.43
6.61	0.45	115 	Lomo izquierda 0 larga Lomo Derecha	94.98
7.10	0.49	116 	Lomo con derecha	94.49
7.30	0.19	117 	Lomo con derecha	94.29
7.81	0.51	118 	Izquierda 2 Derecha 0 Km 3	93.78
8.24	0.42	119 	Izquierda 0 Izquierda 2	93.35
8.59	0.35	120 	Derecha 2	93.00
8.98	0.38	121 	Izquierda corta en lomo	92.61
PROXIMA REFERENCIA				
9.42	0.44	122 	Vado!!	92.17

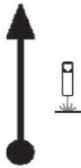

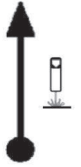

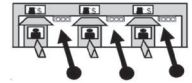
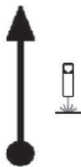



DISTANCIA		DIRECCIÓN	INFORMACIÓN	DIST. REG.
TOTAL	PARCIAL			
9.42	0.44	 122	Vado!!	92.17
9.67	0.24	 123	Lomo Izquierda 1 corta Lomo + Izquierda 2 corta	91.92
10.41	0.74	 124	Derecha 1 con vado	91.18
10.60	0.19	 125	Izquierda 1 corta	90.99
10.628	0.023	 126 Lat: 19,34280 Lon: -96,68347	Control B Camino tierra L.D.	90.971
10.80	0.17	 127	Derecha 1	90.79
10.92	0.11	 128 Lat: 19,34511 Lon: -96,68447	Control C Alto total Tope	90.67
11.03	0.11	 129	Tomar a la izquierda En (Av Independencia) Calle con camellón Topes (4)	90.56
PROXIMA REFERENCIA				
11.47	0.44	 130	Por la izquierda A cementera Topes (3)	90.12


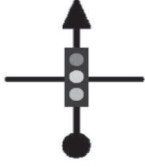







DISTANCIA		DIRECCIÓN	INFORMACIÓN	DIST. REG.
TOTAL	PARCIAL			
11.47	0.44	130 	Por la izquierda A cementera Topes (3)	90.12
13.07	1.59	131 	A la izquierda Por camino de concreto	88.52
13.30	0.22	132 	Por la derecha	88.29
13.41	0.11	133 	Por la derecha Inicia concreto En glorieta	88.18
13.83	0.42	134 	De frente a Xalapa-Veracruz	87.76
15.56	1.72	135 	Km 6	86.03
17.79	2.22	136 	Reductores de velocidad Topes (2) Por la izquierda a "Xalapa - Veracruz"	83.80
17.93	0.13	137 	Por la derecha "Veracruz-Xalapa"	83.66
PROXIMA REFERENCIA				
19.85	1.92	138 	Tope Rotonda A la izquierda a "Veracruz - Xalapa"	81.74









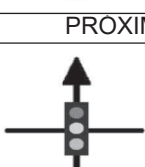
DISTANCIA		DIRECCIÓN	INFORMACIÓN	DIST. REG.
TOTAL	PARCIAL			
19.85	1.92	138 	<p>Tope</p> <p>Rotonda</p> <p>A la izquierda a "Veracruz - Xalapa"</p>	81.74
20.60	0.74	139 	Km 1	80.99
20.97	0.37	140 	Topes (2)	80.62
21.63	0.65	141 	<p>A la derecha</p> <p>A Veracruz</p> <p>Topes (2)</p>	79.96
22.31	0.68	142 	Km 36	79.28
22.81	0.49	143 	<p>Reductores de velocidad</p> <p>Topes (4)</p> <p>Reductores de velocidad</p>	78.78
24.31	1.50	144 	<p>Letrero doble</p> <p>"Cardel 37"</p> <p>Veracruz 57</p>	77.28
24.84	0.52	145 	Topes (4)	76.75
PROXIMA REFERENCIA				
25.12	0.27	146 	De frente	76.47










DISTANCIA		DIRECCIÓN	INFORMACIÓN	DIST. REG.
TOTAL	PARCIAL			
25.12	0.27	146 	De frente	76.47
25.79	0.67	147  	Precaución Entronque con autopista	75.80
27.26	1.46	148  	Km 41	74.33
28.23	0.97	149  	Km 42	73.36
30.00	1.76	150 	Por la izquierda Libramiento Veracruz	71.59
35.47	5.47	151 	De frente	66.12
37.20	1.73	152  	Km 51	64.39
39.37	2.17	153  	Topes (3) Puesto de control militar	62.22
PROXIMA REFERENCIA				
39.80	0.43	154 	Puente peatonal	61.79


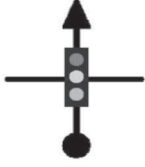



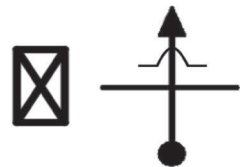



DISTANCIA		DIRECCIÓN	INFORMACIÓN	DIST. REG.
TOTAL	PARCIAL			
39.80	0.43	 154	Puente peatonal	61.79
40.12	0.31	 155	Tope	61.47
40.47	0.35	 156	Por la izquierda a "Veracruz / Cardel" Cuota	61.12
41.73	1.26	 157	Gasolinera	59.86
44.47	2.73	 158	Km 58	57.12
51.82	7.35	 159	Tomar carril izquierdo	49.77
52.09	0.26	 160	Por la izquierda a "Poza Rica - Veracruz" Inicia doble circulación	49.50
53.92	1.83	 161	De frente a Poza Rica Veracruz	47.67
PROXIMA REFERENCIA				
57.87	3.95	 162	Km 4	43.72


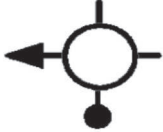

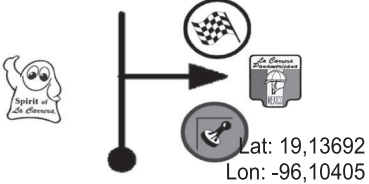
DISTANCIA		DIRECCIÓN	INFORMACIÓN	DIST. REG.
TOTAL	PARCIAL			
57.87	3.95	162 	Km 4	43.72
61.34	3.47	163 	Incorporación De frente Letrero "Veracruz 27"	40.25
63.61	2.26	164 	Km 219	37.98
65.97	2.35	165 	Letrero: "Veracruz 22"	35.62
66.99	1.02	166 	Caseta \$73.00	34.60
72.54	5.55	167 	Km 228	29.05
77.14	4.60	168 	De frente a Veracruz	24.45
81.88	4.73	169 	De frente a Veracruz "Zona Portuaria"	19.71
PROXIMA REFERENCIA				
84.82	2.94	170 	Termina autopista cuota	16.77

DISTANCIA		DIRECCIÓN	INFORMACIÓN	DIST. REG.
TOTAL	PARCIAL			
84.82	2.94	 170	Termina autopista cuota	16.77
85.70	0.88	 171	Semáforos (3)	15.89
86.51	0.80	 172	Tope	15.08
86.69	0.18	 173	Semáforos (2)	14.90
87.24	0.55	 174	Tope	14.35
87.73	0.48	 175	Semáforo De frente (Recinto Portuario)	13.86
89.42	1.69	 176	Semáforo De frente a Veracruz centro	12.17
89.94	0.51	 177	Tope De frente a Centro histórico	11.65
PROXIMA REFERENCIA				
90.65	0.71	 178	Semáforo De frente por puente	10.94

DISTANCIA		DIRECCIÓN	INFORMACIÓN	DIST. REG.
TOTAL	PARCIAL			
90.65	0.71	178 	Semáforo De frente por puente	10.94
91.75	1.10	179 	De frente a centro Bajando puente	9.84
91.90	0.15	180 	Semáforos (8) De frente	9.69
92.65	0.74	181 	Central de bomberos	8.94
92.86	0.20	182 	De frente por calle 1º de mayo	8.73
93.14	0.28	183 	Continuar de frente	8.45
94.38	1.23	184 	Incorporación a Malecón "Manuel Avila C."	7.21
94.69	0.30	185 	De frente	6.90
PROXIMA REFERENCIA				
95.04	0.35	186 	De frente	6.55

DISTANCIA		DIRECCIÓN	INFORMACIÓN	DIST. REG.
TOTAL	PARCIAL			
95.04	0.35	186 	De frente	6.55
95.19	0.15	187 	Tope	6.40
95.37	0.17	188 	Semáforo Gasolinera	6.22
95.62	0.24	189 	Topes (2)	5.97
95.84	0.22	190 	Semáforos (2)	5.75
96.24	0.39	191 	Continuar por la izquierda Malecón	5.35
96.81	0.57	192 	Topes (2)	4.78
97.38	0.56	193 	Topes (2)	4.21
PROXIMA REFERENCIA				
97.89	0.50	194 	Tope	3.70

DISTANCIA		DIRECCIÓN	INFORMACIÓN	DIST. REG.
TOTAL	PARCIAL			
97.89	0.50	194 	Tope	3.70
98.04	0.15	195 	De frente Zona hotelera Boca del río	3.55
98.44	0.40	196 	Topes (2)	3.15
98.98	0.53	197 	Topes (2)	2.61
99.17	0.19	198 	Tope Frente a casino	2.42
99.50	0.32	199 	De frente Hotel Fiesta Americana Grand Lado izquierdo	2.09
99.81	0.30	200 	Tope	1.78
100.18	0.37	201 	Tope 2	1.41
PROXIMA REFERENCIA				
100.70	0.52	202 	Tope	0.89

DISTANCIA		DIRECCIÓN	INFORMACIÓN	DIST. REG.
TOTAL	PARCIAL			
100.70	0.52	202 	Tope	0.89
101.02	0.32	203 	Glorieta A la izquierda A Boca del río centro	0.57
101.31	0.29	204 	Inician 4 carriles	0.28
101.59	0.28	205 	A la derecha a WTC Control CHP No penaliza adelanto	0.00

FIN DE SECCION