

Día 1

Huatulco - Oaxaca

Día 1 Huatulco – Oaxaca

Servicio en Salina Cruz

Localización: En la gasolinera Dos Océanos. Km 6.5 Carretera Transístmica Salina Cruz – Tehuantepec.

Hora de llegada: Se espera la llegada del primer auto a las 10:45.

Duración: La duración aproximada del servicio es de una hora y veinte minutos.

Recomendación

Salir con por lo menos, dos horas de anticipación al primer auto para evitar los cierres de carreteras para el evento, ya que en todo este día la ruta es la misma para los servicios y competidores.

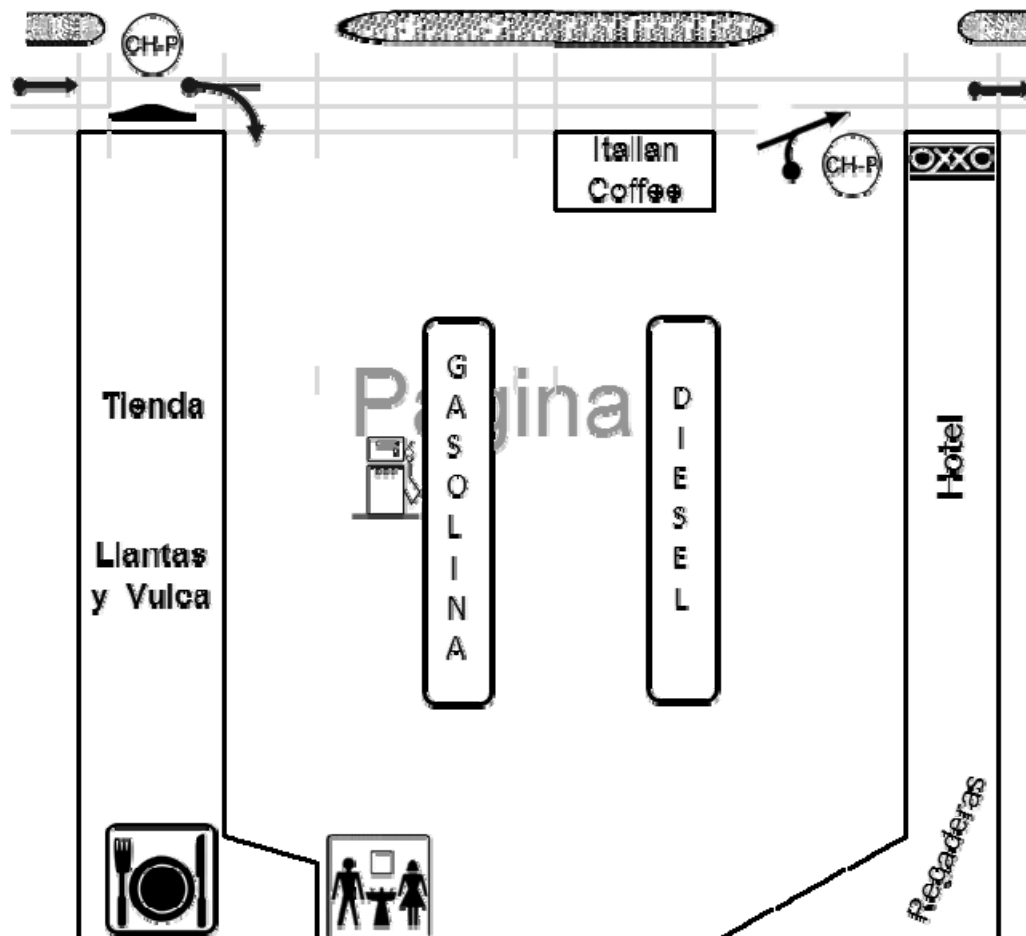
Ruta

De Huatulco al Servicio: 144 kilómetros.

Salir de Huatulco siguiendo los señalamientos a Salina Cruz.

Seguir por la carretera Huatulco-Salina Cruz por 137 kilómetros, hasta el kilómetro 392.

Al entrar a Salina Cruz, en el primer semáforo, dar vuelta a la izquierda a Tehuantepec. El Servicio es cuatro kilómetros adelante, en dirección a Tehuantepec, en la segunda gasolinera, 500 metros adelante de la desviación a “Refinería”.



Del Servicio a Oaxaca: 255 kilómetros.

Salir del servicio y seguir hacia Tehuantepec. 10 kilómetros más adelante (600 metros después del km 285), encontrarán una gasolinera del lado izquierdo, **donde deberán dar vuelta a la izquierda** hacia OAXACA.

Advertencia

Se encontrarán puentes angostos y peligrosos, de un solo carril, aproximadamente en los siguientes puntos: km 203; km 120 y en el km 105.

Ruta a los Hoteles (ver mapa)

Primera referencia. Las indicaciones que se describen abajo, para todos los hoteles, toman como primera referencia el **punto peatonal** que se encuentra en el kilómetro 6, ya dentro de la ciudad de Oaxaca, 200 metros después del semáforo “MÉXICO ↑, ZONA CENTRO ⇐”, en dirección hacia “MÉXICO”

Victoria. Al entrar a Oaxaca, después del puente peatonal, pasar ocho semáforos (referencia: gasolinera del lado izquierdo, en la esquina de Av. Juárez) y continuar sobre la misma Av. Niños Héroes siete semáforos más, siguiendo los señalamientos hacia MEXICO. En el séptimo semáforo, en una curva izquierda, al empezar a subir una colina, del lado derecho, está la entrada al hotel.
Atención: si se pasan, el retorno está muy lejos.

Camino Real. Al entrar a Oaxaca por la avenida principal (Calz. Niños Héroes de Chapultepec), después del puente peatonal, pasar 7 semáforos.
En el octavo semáforo, (gasolinera del lado izquierdo), dar vuelta a la izquierda en la calle Juárez hacia “ZONA CENTRO”.
Sobre Juárez, pasar cinco semáforos. En el sexto semáforo, dar vuelta a la derecha en Abasolo.
Sobre Abasolo, pasar un semáforo. En la siguiente cuadra, dar vuelta a la izquierda en 5 de Mayo.
Enseguida está el hotel.

Fiesta Inn. Al entrar a Oaxaca por la avenida principal (Calz. Niños Héroes de Chapultepec), en el segundo semáforo después del puente peatonal, tomar el carril a la izquierda del camellón, para dar vuelta a la izquierda en el siguiente semáforo hacia PUERTO ÁNGEL en “Eduardo Vasconcelos”.
Después de cuatro semáforos, en el cruce (gasolinera del lado derecho), seguir de frente hacia HUATULCO, continuando ahora por Av. Universidad.
Otros cuatro semáforos después, frente Al McDonalds, dar vuelta en “U” en el semáforo con vuelta izquierda, tomando inmediatamente la lateral para entrar al estacionamiento del hotel.

Misión de los Ángeles. Al entrar a Oaxaca, después del puente peatonal, sobre la misma Av. Niños Héroes, pasar de frente el primer semáforo (“MÉXICO ↑ – COL. REFORMA ⇒”) y en la siguiente calle (pasando la agencia Good Year del lado derecho), en “Manuel Ruiz” (semáforo y calle con camellón y palmeras), dar vuelta a la derecha.
Seguir de frente 500 metros hasta el primer semáforo (Belisario Domínguez). Ahí, dar vuelta a la izquierda y seguir de frente (5 semáforos) hasta topar con pared (gasolinera del lado derecho). Esta calle es Porfirio Díaz. Dar vuelta a la izquierda y a 350 metros el hotel está del lado izquierdo (100 metros antes de Calz. Niños Héroes).

Día 2

Oaxaca - Puebla

Día 2 Oaxaca – Puebla

Servicio en Nochixtlán

Localización. En la gasolinera de la autopista de cuota Oaxaca – Tehuacán, km 178 (carretera libre Oaxaca – Huajuapán, km. 92)

Hora de llegada. Se espera la llegada del primer auto a las 9:30.

Duración. La duración aproximada del servicio es de una hora y veinticinco minutos.

Ruta recomendada

De Oaxaca al Servicio: 75 km desde el zócalo.

Salir de Oaxaca siguiendo las indicaciones hacia MÉXICO Y HUAJUAPAN.

Diez kilómetros después de salir de Oaxaca (12.75 desde el zócalo), en el Km 241 de la carretera, hay un monumento con una desviación hacia la izquierda a la autopista a TEHUACAN, MÉXICO CUOTA Y NOCHIXTLÁN. Tomar esta autopista a NOCHIXTLAN.

Salirse en la gasolinera del kilómetro 178 para llegar a la zona de servicio en esta misma gasolinera.

Del Servicio a Puebla: 283 km.

Salir de la gasolinera retomando la misma autopista hacia TEHUACÁN, PUEBLA y MÉXICO CUOTA. Esta carretera va disminuyendo el kilometraje desde el km 178 en la gasolinera, hasta el km 0, donde se bifurca y entronca con la autopista de cuota México - Veracruz. En este punto los señalamientos leen CÓRDOBA ORIZABA a la derecha y PUEBLA – MEXICO a la izquierda. TOMAR A LA IZQUIERDA A PUEBLA.

Despacio, es una curva peligrosa.

De aquí en adelante el kilometraje va desde el km 203 después de la incorporación con la carretera Orizaba – Puebla hasta el km 116, donde deberán salir a la lateral a ATLIACO CUOTA, CHOLULA y PERIFERICO.








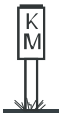

Ya en la lateral seguir de frente en la primera salida, e inmediatamente después de pasar bajo el paso a desnivel, tomar a la derecha a PERIFERICO y ATLIACO..


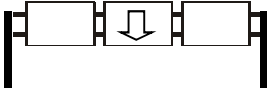

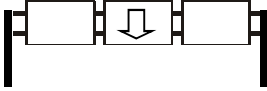




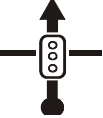


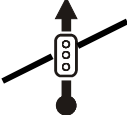
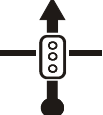
Ver ruta detallada en la siguiente página.

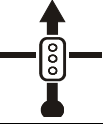

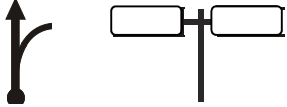




Hoteles

(Ver página siguiente. Ver mapa)

Oaxaca - Puebla**HOTELES - SERVICIOS****De:** Km 116 Autopista Orizaba - Puebla - México**A:** Hoteles **Camino Real** y **Holiday Inn La Noria** en PueblaPara **Hoteles Villa Florida** y **Courtyard Marriot** ver notas al principio.

PARCIAL	SEÑAS	ACUM.	INDICACIONES	RETRO	REF.
<p>Si se pierden en Puebla al dirigirse al hotel, seguir indicaciones a la autopista a "ATLIXCO CUOTA". Antes de la caseta de peaje, tomar el retorno (en "U") y regresar hacia el centro dos kilómetros. Pasando un tope y dos semáforos está el hotel Camino Real Angelópolis. Para ir a los otros hoteles, seguir la libreta a partir de la referencia del Camino Real (referencia 19).</p> <p>Hotel Villa Florida. Entre las referencias 22 y 23, están las agencias Suzuki, Volvo y Ford. Enfrente está el hotel Villa Florida (del lado izquierdo). Después de la referencia 23 regresar por el trébol del paso a desnivel (Av. Del Niño Poblano).</p> <p>Hotel Courtyard Marriot. En la referencia 26, no dar vuelta. Seguir de frente bajo el paso a desnivel. Inmediatamente, en la bifurcación tomar a la izquierda a Circ. Juan Pablo II. Seguir por Juan Pablo II por un kilómetro hasta la Av. Atlixco. Ahí dar vuelta a la derecha. El Marriot está a 200 metros, al llegar a la Av. 31 Poniente.</p>					
		0.000	KM 116	23.750	1
0.320		0.320	"CHOLULA ↗"	23.430	2
0.490		0.810	SALIR A CHOLULA Y PERIFÉRICO	22.940	3
0.550		1.360	SEGUIR DE FRENTE A MÉXICO	22.390	4
0.520		1.880	A LA DERECHA A PERIFÉRICO ATLIXCO	21.870	5
0.560		2.440	SEGUIR DE FRENTE A ATLIXCO	21.310	6
1.220		3.660	KM 02	20.090	7
7.000		10.660	KM 09	13.090	8
PRÓXIMA REFERENCIA					
2.470		13.130	DE FRENTE A ATLIXCO	10.620	9

PARCIAL	SEÑAS	ACUM.	INDICACIONES	RETRO	REF.
2.470		13.130	DE FRENTE A ATLIXCO	10.620	9
0.400		13.530	"ATLIXCO CUOTA"	10.220	10
0.620		14.150	PEMEX	9.600	11
0.780		14.930	"ATLIXCO CUOTA"	8.820	12
0.730		15.660	KM 14	8.090	13
0.850		16.510	PEMEX KM 15	7.240	14
0.410		16.920	TOMAR CARRIL IZQUIERDO A "PUEBLA CENTRO"	6.830	15
0.610		17.530	SALIR A LA IZQUIERDA A "PUEBLA CENTRO"	6.220	16
0.720		18.250	TOPE INCORPORACIÓN CON BLV. ATLIXCÁYOTL	5.500	17
0.670		18.920	SEMÁFORO, DE FRENTE	4.830	18
0.410		19.330	CAMINO REAL , LADO DERECHO OTROS HOTELES, SEGUIR DE FRENTE	4.420	19
0.320		19.650	SEGUIR DE FRENTE A "CENTRO" (VALSEQUILLO)	4.100	20
1.060		20.710	SEMÁFORO, DE FRENTE (AV. CÚMULO DE VIRGO)	3.040	21
PRÓXIMA REFERENCIA					
0.580		21.290	SEMÁFORO, DE FRENTE	2.460	22

PARCIAL	SEÑAS	ACUM.	INDICACIONES	RETRO	REF.
0.580		21.290	SEMÁFORO, DE FRENTE	2.460	22
0.440		21.730	SEGUIR DE FRENTE (PLAZA PALMAS Y AV 11 SUR)	2.020	23
0.380		22.110	DE FRENTE A CIRC. JUAN PABLO II	1.640	24
0.260		22.370	SEGUIR DE FRENTE (HOSPITAL PUEBLA)	1.380	25
0.770		23.140	A LA DERECHA ANTES DEL PASO A DESNIVEL NO HAY SEÑALAMIENTO	0.610	26
0.440		23.580	SEMÁFORO, VUELTA EN "U"	0.170	27
0.170		23.750	ENTRADA AL HOTEL HOLIDAY INN LA NORIA.	0.000	28



Día 3

Puebla - Querétaro

Día 3 Puebla – Querétaro

Servicio en Freixenet

Localización: En el km 41 de la carretera San Juan del Río - Cadereyta

Hora de llegada: Se espera la llegada del primer auto a las 13:00.

Duración: La duración aproximada del servicio es de cincuenta minutos.

Ruta recomendada

De Puebla al Servicio: 309 kilómetros.

Salir de Puebla siguiendo los letreros a la autopista a MEXICO DF. .Al tomar la autopista está el km. 113. Seguir por la misma autopista 20 kilómetros hasta el km 93.

En el km 93 de la autopista Puebla – México, tomar la salida a TLAXCALA y ARCO NORTE.

500 metros después, tomar a la derecha a PACHUCA y QUERÉTARO CUOTA.

Cinco kilómetros más adelante está la caseta de peaje (no pagar, tomar tarjeta de peaje), (km 222).

Importante: En todo el Arco Norte solo hay una gasolinera, en el km 193. La siguiente gasolinera está a 178 kilómetros, en el Km 129 de la autopista México – Querétaro

Seguir todo el Arco Norte por 167 kilómetros.

Salir en el km 55 a QUERÉTARO CUOTA.

Al entroncar con la autopista México – Querétaro está el km 90 de esa autopista.

Seguir por esta autopista 68 kilómetros.

10 kilómetros después de la caseta de peaje, en el km 158, salir hacia San Juan del Río y Tequisquiapan.

Continuar 39 kilómetros de frente, siguiendo señalamientos a TEQUISQUIAPAN y luego a EZEQUIEL MONTES. Cuatro kilómetros después de cruzar Ezequiel Montes (hacia Cadereyta), del lado izquierdo, en el km 41, están las instalaciones de Cavas Freixenet.

Del Servicio a Querétaro:

Regresar por la misma ruta siguiendo los señalamientos a QUERÉTARO.

De Freixenet a la autopista son 39 kilómetros.

Una vez en la autopista, la ciudad de Querétaro está a 65 kilómetros.

Hoteles

Holiday Inn Centro Histórico.

Al llegar a la ciudad de Querétaro (km 207), encontrarán una primera desviación hacia la derecha a San Luis Potosí, que **no deberán tomar**.

Siguiendo por los carriles centrales de la autopista, entrar a la ciudad siguiendo los señalamientos a CELAYA y SAN LUIS POTOSÍ.

Ya en la ciudad, salir (a la derecha) hacia SAN LUIS POTOSÍ (km 211).

A los 700 metros, salir a la lateral a AV. ZARAGOZA.

Pasando el primer semáforo (Av. Zaragoza) y una gasolinera, a 350 metros está el Holiday Inn.

Holiday Inn Diamante y Crown Plaza

Al llegar a la ciudad de Querétaro, en el km 207, salir a la derecha a “BLV. BERNARDO QUINTANA” (km 207). **Atención, no tomar la salida** a “TERMINAL DE AUTOBUSES”, que está 100 metros antes.

Después de pasar bajo los arcos del acueducto, seguir por carriles centrales hacia “SAN LUIS POTOSÍ”, hasta llegar a un paso a desnivel del lado derecho. Tomar a la derecha para subir el paso a desnivel hacia el Anillo Vial “A. VIAL J. SERRA”.

Seguir señalamientos a “J. SERRA”. Aproximadamente 1.5 kilómetros después, tendrán los hoteles del lado izquierdo. A 800 metros está el retorno (km 2) para regresar a los hoteles.

La entrada al estacionamiento es la misma para ambos hoteles. No tiene señalamiento.

Mañana. Para salir de estos hoteles, seguir los señalamientos a MEXICO. Después de pasar bajo los arcos del acueducto, seguir señalamientos a “CELAYA CUOTA”.

Día 4

Zuerétaro - Morelia

Día 4 Querétaro – Morelia

Servicio en la gasolinera del cruce Ucareo – Los Azufres

Localización: En el km 106 de la Carretera Querétaro – Maravatío.

Hora de llegada: Se espera la llegada del primer auto a las 12:10.

Duración: La duración aproximada del servicio es de una hora.

Ruta Recomendada:

Si van a ir directamente a Morelia sin pasar al Servicio, ver instrucciones al final.

De Querétaro al Servicio:

Salir por la carretera a CELAYA CUOTA. Luego, seguir por la misma carretera hacia IRAPUATO y MORELIA CUOTA. Antes de SALAMANCA, en el kilómetro 78, tomar la salida a MORELIA CUOTA.

Continuar en la autopista de cuota Salamanca-Morelia por 82 kilómetros, hasta el kilómetro 25. Ahí al llegar a la Autopista México - Guadalajara, no seguir de frente a Morelia. Tomar la autopista siguiendo los señalamientos a MEXICO CUOTA (km 239). Después de 52 kilómetros en esta autopista, en el km 187, tomar la salida a LOS AZUFRES Y JERAHUARO. Dos kilómetros después está la gasolinera y el servicio.

Del Servicio a Morelia:

Regresar a la Autopista México-Guadalajara. Al llegar a la autopista, cruzarla sobre el paso a desnivel e inmediatamente tomar el ingreso a la derecha hacia GUADALAJARA CUOTA (km 186). 39 kilómetros después, en el km 225, tomar la salida a MORELIA. Este es un tramo de cuota. Son 15 minutos a Morelia. Seguir de frente siguiendo señalamientos a Morelia.

Al llegar a la ciudad, inmediatamente después del segundo semáforo, salir a la lateral, que lleva a la parte de abajo de un paso a desnivel, el circuito Periférico.

Aquí, deberán dar vuelta, dependiendo del hotel al que vayan:

Al hotel Holiday Inn:

Dar vuelta a la izquierda bajo el paso a desnivel hacia CD HIDALGO, MIL CUMBRES y AV. CAMELINAS (por Periférico Nueva España). Tomar carriles centrales y seguir todo de frente (2 km) hasta el cruce (tercer semáforo) que lleva a Pátzcuaro, Mil Cumbres y Centro.

Aquí, seguir de frente, ahora por Av. Camelinas por 1.3 kilómetros, hasta donde al empezar nuevamente el camellón, dar vuelta en “U” hacia la lateral para entrar al hotel.

A los otros hoteles (todos los demás) en el área del Centro:

Dar vuelta a la derecha por el Libramiento (Periférico Revolución). Tomar carriles centrales. Dos kilómetros después, salir a la lateral hacia “Salamanca y Aeropuerto”. Al llegar al cruce (semáforo), dar vuelta a la izquierda por abajo del paso a desnivel, hacia el CENTRO, por Av. Morelos Norte.

Seguir por Morelos Norte pasando 2 semáforos de frente. 100 metros después del segundo semáforo, justo después de un cruce de FFCC, dar vuelta a la derecha en Av. Héroes de Nocupétaro.

Un kilómetro adelante (segundo semáforo), dar vuelta en “U” para entrar al estacionamiento de concentración (Estacionamiento Puerta Centro).

Para camiones y remolques hay un área abierta al frente del estacionamiento (ver croquis).



De Querétaro a Morelia sin pasar al Servicio.

Salir de Querétaro por la carretera a CELAYA CUOTA. Antes de llegar a Celaya, seguir a SALAMANCA y luego seguir los señalamientos a MORELIA CUOTA.

Al llegar a la Autopista México - Guadalajara, cruzarla y seguir de frente a Morelia.

Desde la Autopista hasta la Ciudad, hay 20 kilómetros aproximadamente.

Al llegar a la ciudad (donde termina el camellón central), hay un semáforo y un cruce que pasa bajo un paso a desnivel (Periférico Nueva España).

Al Holiday Inn: Dar vuelta a la izquierda en el semáforo, bajo el paso a desnivel hacia CHARO y MEXICO LIBRE. Tomar carriles centrales del Libramiento Periférico Nueva España.

De aquí en adelante, seguir las instrucciones mencionadas en la página anterior a partir de haber tomado carriles centrales de Periférico Nueva España.

A los demás hoteles en el Centro de la Ciudad:

Seguir de frente bajo el paso a desnivel (Periférico Revolución) para entrar a la ciudad por la Av. Morelos Norte hacia el CENTRO

Seguir por Morelos Norte pasando 2 semáforos de frente. 100 metros después del segundo semáforo, justo después de un cruce de FFCC, dar vuelta a la derecha en Av. Héroes de Nocupétaro. Un kilómetro más adelante (segundo semáforo), dar vuelta en “U” para entrar al estacionamiento de concentración (Estacionamiento Puerta Centro).

Para trailers, camiones y remolques hay un área abierta al frente del estacionamiento (Ver croquis).

Día 5

Morelia - Guanajuato

Día 5 Morelia - Guanajuato

Servicio en San Miguel de Allende

Lugar: Estacionamiento de la Calle Cardo.

Hora de llegada: Se espera la llegada del primer auto a las 13:45

Duración: La duración aproximada del servicio es de cincuenta minutos.

Ruta recomendada

De Morelia al Servicio:

Salir de la ciudad hacia SALAMANCA. Al llegar a la autopista México - Guadalajara (de Morelia hasta la autopista son aproximadamente 20 km), seguir de frente hacia Salamanca hasta el km 107+900, donde deberán salir hacia CELAYA y Querétaro **CUOTA**.

Seguir 36 kilómetros en la autopista a Celaya y Querétaro. Salir en el km 46 (Salida 45) hacia SAN MIGUEL DE ALLENDE.

Seguir señalamientos a San Miguel de Allende los siguientes 44 kilómetros.

Atención: En el km 12+800 hay una desviación sin señalamiento que deberán tomar a la izquierda (libramiento de Comonfort).

Al llegar a San Miguel de Allende (Glorieta del Pípila), seguir de frente hacia "CENTRO".

130 metros después de pasar el 7° tope (1.1 kilómetros desde la glorieta), dar vuelta a la derecha en la calle "CARDO" (350 metros después de la gasolinera del lado derecho).



120 metros después de dar vuelta, entrar al estacionamiento del servicio. Hasta el fondo hay lugar para estacionar camiones y remolques grandes. El estacionamiento dispone de otro nivel subterráneo, igual de amplio. Hay servicio de vendedores de comida rápida, baños y farmacia. También hay varios restaurantes en la avenida por la que entraron (Calle Ancha de San Antonio).



Del Servicio a Guanajuato:

Salir del servicio a la izquierda. A los 120 metros, al llegar a la calle principal (San Antonio), para dar vuelta a la izquierda se requiere que los remolques utilicen el lado izquierdo del triángulo (en sentido contrario). De otro modo, los camiones largos no podrán dar la vuelta.

Al llegar a la glorieta de la gasolinera (1.2 km adelante), seguir de frente hacia Celaya. 9 kilómetros después, en el kilómetro 36 + 800, dar vuelta a la derecha hacia “Presa de Allende” (no hay señalamiento). De aquí en adelante seguir señalamientos hacia GUANAJUATO.

Al llegar a la glorieta de la Santa Fe, a la entrada de Guanajuato, seguir la ruta detallada en las páginas siguientes para llegar al **Centro de Convenciones**.

(Ver mapa de Guanajuato)

Ruta a los hoteles desde el Centro de Convenciones

Camino Real y Abadía Tradicional, ver ruta detallada en las siguientes páginas.

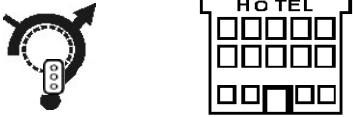


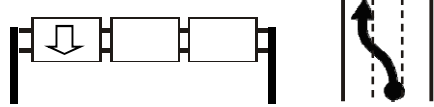





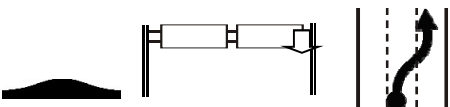


Misión: Salir del Centro de Convenciones a la izquierda, a los 200 metros tomar la bifurcación a la izquierda a “GUANAJUATO CENTRO” (2 topes). A 500 metros está la entrada a la derecha (forzada) al Hotel Misión. Atención, no hay buen señalamiento.








Para **Holiday Inn**, salir del C. de Convenciones a la izquierda y seguir señalamientos a “LEÓN CUOTA” por la misma ruta por la que entraron.

Justo antes de la glorieta de La Santa Fe, que está en la salida a LEON CUOTA, el hotel está del lado derecho.

Los hoteles **Virreyes** y **Casona de Don Lucas**, están en el área de la Plaza de la Paz, en el centro, y no tienen estacionamiento, ni hay alguno cercano disponible. Para estos dos hoteles se recomienda desplazarse en taxi. Habrá servicio de taxis en el Centro de Convenciones

Sección		Centro de Convenciones			
De: Entrada a Guanajuato					
A: Centro de Convenciones					

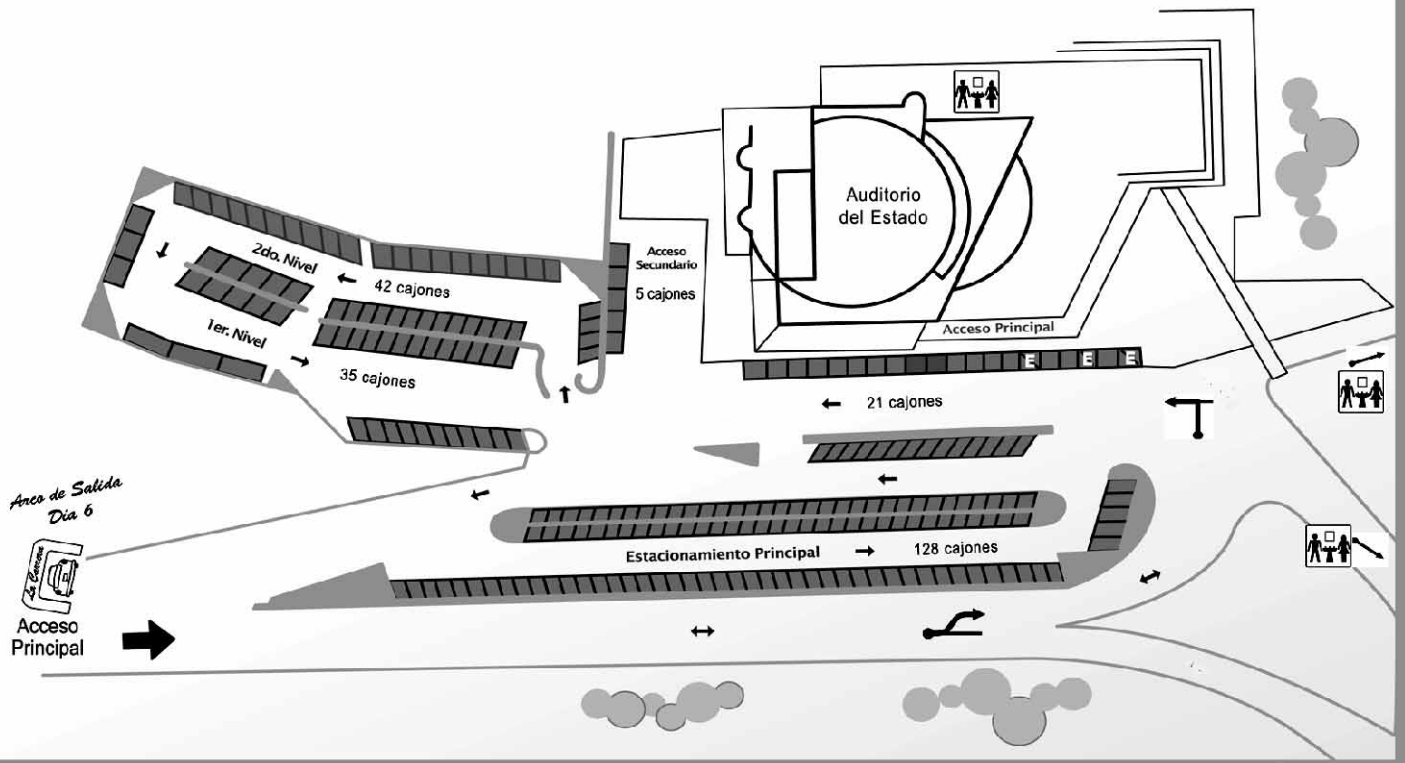
PARCIAL	SEÑAS	ACUM.	INDICACIONES	RETRO	REF.
		0.000	SEMÁFORO GLORIETA DE LA SANTA FÉ DE FRENTE A "GUANAJUATO CENTRO" (HOTEL HOLIDAY INN LADO IZQUIERDO)	4.320	1
0.200		0.200	SEMÁFORO, DE FRENTE	4.120	2
0.180		0.380	TOPE	3.940	3
0.120		0.500	"MARFIL Y CENTRO DE CONVENCIONES CARRIL IZQUIERDO"	3.820	4
0.150		0.650	PEMEX	3.670	5
0.270		0.920	TOPE TOMAR CARRIL IZQUIERDO	3.400	6
0.080		1.000	POR CARRIL IZQUIERDO DE FRENTE A CENTRO DE CONVENCIONES	3.320	7
0.100		1.100	POR LA DERECHA DE SUBIDA NO HAY SEÑALAMIENTO	3.220	8
0.130		1.230	TOPE IZQUIERDA	3.090	9
0.170		1.400	TOPE "MARFIL, CENTRO DE CONVENCIONES USAR CARRIL DERECHO"	2.920	10
0.150		1.550	DERECHA A MARFIL Y CENTRO DE CONVENCIONES TOPE	2.770	11
PRÓXIMA REFERENCIA					
0.250		1.800	TOPES (2)	2.520	12

PARCIAL	SEÑAS	ACUM.	INDICACIONES	RETRO	REF.
0.250		1.800	TOPES (2)	2.520	12
0.520		2.320	TOPE	2.000	13
0.400		2.720	TOPES (2)	1.600	14
0.510		3.230	TOPES (2)	1.090	15
0.570		3.800	TOPE DE FRENTE	0.520	16
0.200		4.000	IZQUIERDA A "CENTRO DE CONVENCIONES"	0.320	17
0.320		4.320	ENTRADA A CENTRO DE CONVENCIONES POR LA IZQUIERDA, DE SUBIDA A LA IZQUIERDA	0.000	18

Cajones de Estacionamiento del Auditorio













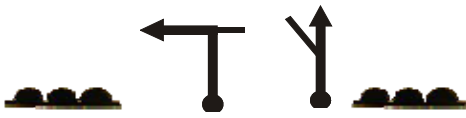

TOTAL: 231 cajones de estacionamiento


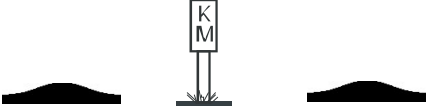

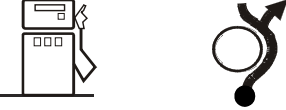
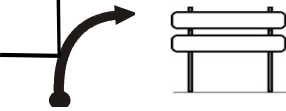



Sección Hoteles

De: Centro de Convenciones

A: Camino Real y Abadía Tradicional

PARCIAL	SEÑAS	ACUM.	INDICACIONES	RETRO	REF.
0.000		0.000	SALIDA DEL C. DE CONVENCIONES A LA DERECHA	4.880	1
0.150		0.150	TOPE POR LA DERECHA	4.730	2
0.280		0.430	TOPES (6)	4.450	3
0.420		0.850	A LA IZQUIERDA (REFERENCIA: OXXO) TOPE	4.030	4
0.600		1.450	TOPES (3)	3.430	5
0.430		1.880	TOPES (2)	3.000	6
0.120		2.000	TOPE	2.880	7
0.220		2.220	TOPES (4)	2.660	8
0.490		2.710	IZQUIERDA A DOLORES HIDALGO TOPE	2.170	9
0.450		3.160	POR LA IZQUIERDA A "DOLORES HIDALGO"	1.720	10
0.350		3.510	TOPE POR LA IZQUIERDA DE FRENTE TOPE	1.370	11
PRÓXIMA REFERENCIA					
0.190		3.700	TOPE	1.180	12

PARCIAL	SEÑAS	ACUM.	INDICACIONES	RETRO	REF.
0.190		3.700	TOPE	1.180	12
0.160		3.860	TOPE KM 20 TOPE	1.020	13
0.310		4.170	TOPES (2)	0.710	14
0.260		4.430	PEMEX, LADO IZQUIERDO GLORIETA MINERO DERECHA A "CENTRO"	0.450	15
0.180		4.610	DERECHA A "GUANAJUATO CENTRO"	0.270	16
0.270		4.880	HOTEL CAMINO REAL LADO IZQUIERDO HOTEL ABADÍA LADO DERECHO EN CURVA A LA DERECHA	(0.000)	17

--	--	--

Día 6

Guanajuato - Aguascalientes

Día 6 Guanajuato - Aguascalientes

Servicio en Villa Hidalgo

Lugar: Sobre la avenida principal de Villa Hidalgo

Hora de llegada: Se espera la llegada del primer auto a las 13:25

Duración: La duración aproximada del servicio es de una hora y veinte minutos.

Ruta recomendada

De Guanajuato al Servicio: La distancia es de 206 kilómetros.

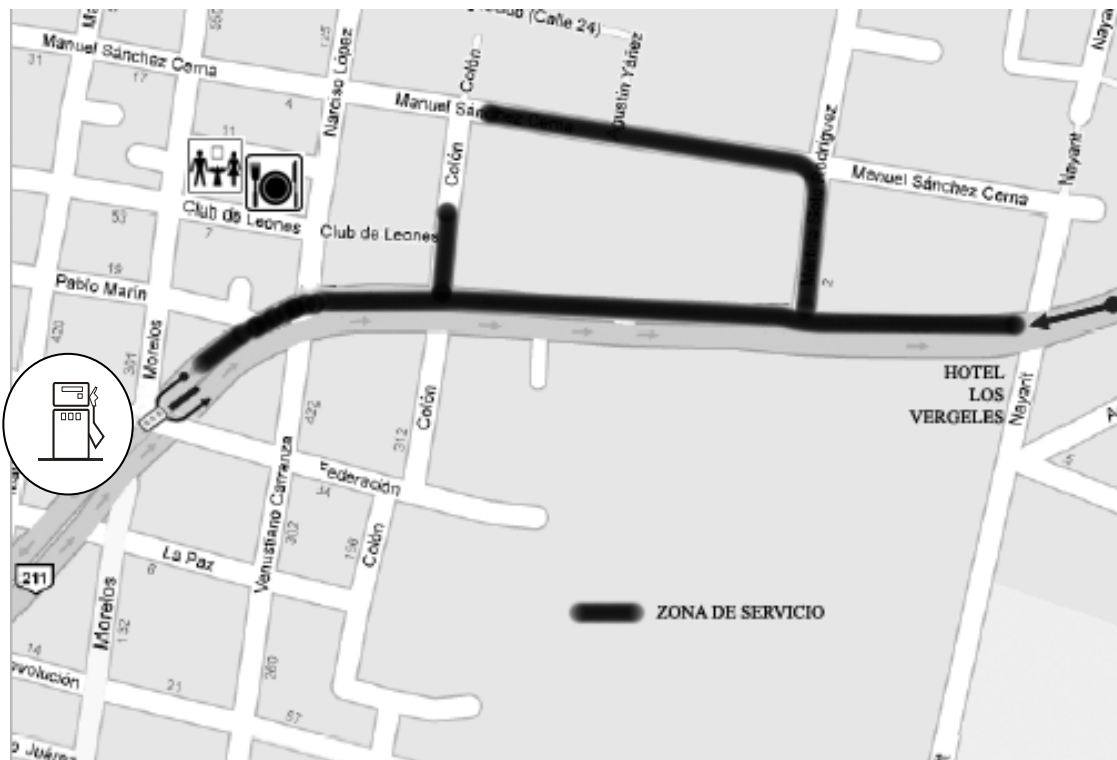
Salir de Guanajuato siguiendo señalamientos a LEÓN CUOTA y luego hacia AGUASCALIENTES.

En el kilómetro 116 salir hacia Calvillo (Km 0).

En el km 12, a la derecha a Villa Hidalgo y 600 m adelante, por la derecha para dar vuelta en “U” hacia Villa Hidalgo.

Seguir todo de frente 32 kilómetros, siguiendo señalamientos a Villa Hidalgo.

Desde la entrada a Villa Hidalgo (inicia camellón) seguir 1.7 kilómetros sobre la misma avenida principal hasta el tercer tope (Hotel Los Vergeles del lado izquierdo). Ahí inicia la zona de servicio sobre los carriles derechos de la avenida y calles laterales marcadas en el croquis. No deberán de ocupar los carriles opuestos de la avenida.



Del Servicio a Aguascalientes

Regresar por la misma ruta por la que se entró, siguiendo los señalamientos a “AGUASCALIENTES”.

Ruta a los Hoteles

(Para ver instrucciones detalladas ver páginas siguientes)

Fiesta Americana.

Entrarán a Aguascalientes por la Av. Ruiz Cortines, que después de cruzar la Av. Aguascalientes (tercer semáforo) cambia de nombre a Av. López Mateos, seguir siempre de frente hasta entrar a un túnel (paso bajo a desnivel). Al salir del túnel, dar vuelta a la derecha en la primera calle (Elizondo) hacia “MÉXICO Y C. CAMIONERA”.

A los 130 metros, dar vuelta a la derecha en la primera calle (Laureles).

El hotel está 250 metros adelante, del lado derecho.

Quinta Real.

Al llegar a Aguascalientes, en el tercer semáforo, dar vuelta a la derecha en Av. Aguascalientes.

Cruzar de frente cuatro semáforos siguiendo señalamientos a MÉXICO. En el quinto semáforo dar vuelta a la derecha a MÉXICO.

Después de cruzar el siguiente semáforo de frente, tomar el carril derecho para tomar la lateral (no subir el paso a desnivel).

Pasar de frente los siguientes dos semáforos e inmediatamente salir a la lateral para entrar al hotel, justo después del Teatro de la Ciudad.

Las Trojes y Marriott:

Al llegar a Aguascalientes, en el tercer semáforo, dar vuelta a la izquierda en Av. Aguascalientes.

Cruzar de frente sobre Av. Aguascalientes ocho semáforos más. Después de cruzar el octavo semáforo (Av. Universidad), tomar el carril izquierdo para entrar a el paso bajo a desnivel.

Después de cruzar de frente tres semáforos más, tomar la lateral para no subir el paso a desnivel.

En el siguiente semáforo, dar vuelta a la izquierda a “ZACATECAS”. Seguir por carriles derechos y tomar la calle lateral.



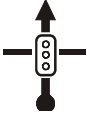
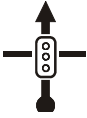
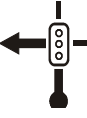

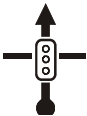
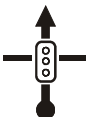
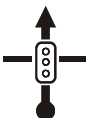
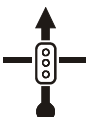
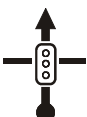
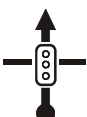

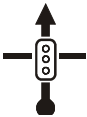
Ambos hoteles están en el siguiente cruce con semáforo (Luis Donaldo Colosio):

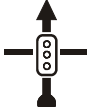
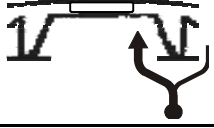
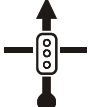
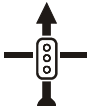


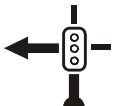

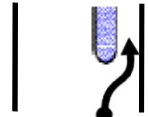
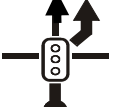

Marriott: Tomar la lateral para entrar al hotel.

Las Trojes: Dar vuelta a la izquierda tomando la lateral para entrar al hotel.

Guanajuato - Aguascalientes Vehículos de Servicio



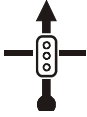
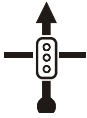

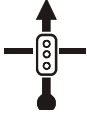
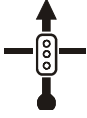
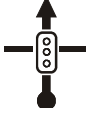

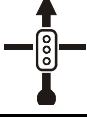


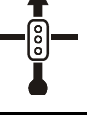


Ruta de entrada a los hoteles
Las Trojes, Aguascalientes y Marriott

PARCIAL	SEÑAS	ACUM.	INDICACIONES	RETRO	REF.
0.000	 	0.000	VER MAPA DE AGUASCALIENTES KM 5 DE LA CARRETERA CALVILLO AGUASCALIENTES	11.200	1
0.860		0.860	PRIMER SEMÁFORO SEGUIR DE FRENTE (ABELARDO LÓPEZ RDZ.)	10.340	2
1.200		2.060	SEGUNDO SEMÁFORO DE FRENTE A AGUASCALIENTES	9.140	3
0.370	 	2.430	SEMÁFORO, A LA IZQUIERDA PEMEX	8.770	4
0.530		2.960	SEMÁFORO, DE FRENTE A "ZACATECAS" (PARIS)	8.240	5
0.470		3.430	SEMÁFORO, DE FRENTE A "ZACATECAS" (CENTRO)	7.770	6
0.600		4.030	SEMÁFORO, DE FRENTE A "ZACATECAS" (CENTRO)	7.170	7
0.410		4.440	SEMÁFORO, DE FRENTE A "ZACATECAS" (JARDINES ETERNOS)	6.760	8
0.310		4.750	SEMÁFORO, DE FRENTE A "ZACATECAS" (COLINAS DEL RÍO)	6.450	9
0.650		5.400	SEMÁFORO, DE FRENTE A "ZACATECAS"	5.800	10
0.450		5.850	SEMÁFORO, DE FRENTE (CANAL INTERCEPTOR)	5.350	11
PRÓXIMA REFERENCIA					
0.780		6.630	SEMÁFORO, DE FRENTE A "ZACATECAS" (AV. UNIVERSIDAD)	4.570	12


PARCIAL	SEÑAS	ACUM.	INDICACIONES	RETRO	REF.
0.780		6.630	SEMÁFORO, DE FRENTE A "ZACATECAS" (AV. UNIVERSIDAD)	4.570	12
0.920		7.550	POR LA IZQUIERDA A ZACATECAS (BAJO A PASO A DESNIVEL)	3.650	13
0.900		8.450	SEMÁFORO, DE FRENTE A "ZACATECAS" (BOSQUES DEL PRADO)	2.750	14
0.410		8.860	SEMÁFORO, DE FRENTE A "ZACATECAS" (CC AGROPECUARIO)	2.340	15
0.640		9.500	SEMÁFORO, DE FRENTE A "ZACATECAS" (AV. INDEPENDENCIA) (TORRE CILÍNDRICA, LADO IZQUIERDO)	1.700	16
0.250		9.750	TOMAR LA LATERAL NO SUBIR EL PASO A DESNIVEL	1.450	17
0.330		10.080	SEMÁFORO, A LA IZQUIERDA A ZACATECAS (BLV. ZACATECAS)	1.120	18
0.320		10.400	SEGUIR POR CARRILES DERECHOS	0.800	19
0.400		10.800	TOMAR LA LATERAL	0.400	20
0.200		11.000	SEMÁFORO MARRIOTT, TOMAR CALLE LATERAL PARA ENTRAR AL HOTEL LAS TROJES, SEGUIR DE FRENTE	0.200	21
0.000		11.200	SEMÁFORO, A LA IZQUIERDA ENTRADA A LAS TROJES	0.000	22
0.000	<div style="display: flex; justify-content: space-around; align-items: center;"> <div style="border: 1px solid black; padding: 2px;">LAS TROJES</div> <div style="border: 1px solid black; padding: 2px;">MARRIOT</div> </div>				

--	--	--

Guanajuato - Aguascalientes Vehículos de Servicio Ruta de entrada al hotel Quinta Real		

PARCIAL	SEÑAS	ACUM.	INDICACIONES	RETRO	REF.
0.000	 	0.000	VER MAPA DE AGUASCALIENTES KM 5 DE LA CARRETERA CALVILLO AGUASCALIENTES	6.630	1
0.860		0.860	PRIMER SEMÁFORO SEGUIR DE FRENTE (ABELARDO LÓPEZ RDZ.)	5.770	2
1.200		2.060	SEGUNDO SEMÁFORO DE FRENTE A AGUASCALIENTES	4.570	3
0.370		2.430	TERCER SEMÁFORO A LA DERECHA EN AV. AGUASCALIENTES	4.200	4
0.360		2.790	SEMÁFORO, DE FRENTE	3.840	5
1.210		4.000	SEMÁFORO, DE FRENTE A "MÉXICO ↑" (LA BARRANCA)	2.630	6
0.270		4.270	SEMÁFORO, DE FRENTE (FRACC. VERSALLES)	2.360	7
0.460		4.730	PEMEX	1.900	8
0.140		4.870	SEMÁFORO, DE FRENTE A "MÉXICO ↑" (CC. EL DORADO)	1.760	9
0.520		5.390	SEMÁFORO, A LA DERECHA A "MÉXICO Y LEÓN"	1.240	10
0.160	  	5.550	PEMEX SEMÁFORO, DE FRENTE A "MÉXICO ↑" TOMAR CARRIL DERECHO	1.080	11
PRÓXIMA REFERENCIA					
0.250		5.800	CARRIL DERECHO SEGUIR POR LA LATERAL NO SUBIR EL PASO A DESNIVEL	0.830	12

PARCIAL	SEÑAS	ACUM.	INDICACIONES	RETRO	REF.
0.250		5.800	CARRIL DERECHO SEGUIR POR LA LATERAL NO SUBIR EL PASO A DESNIVEL	0.830	12
0.250		6.050	SEMÁFORO, DE FRENTE A "TEATRO AGUASCALIENTES"	0.580	13
0.200		6.250	SEMÁFORO, DE FRENTE A "TEATRO AGUASCALIENTES" (JOSÉ MA. CHÁVEZ)	0.380	14
0.200		6.450	SALIR A LA LATERAL	0.180	15
0.180		6.630	HOTEL QUINTA REAL	(0.000)	16



--	--	--

Día 7

Aguascalientes - Zacatecas

Día 7 Aguascalientes - Zacatecas

Servicio 1

En la carretera Aguascalientes–Zacatecas

En la gasolinera del kilómetro 31 de la carretera Aguascalientes-Zacatecas, en el entronque a San José de Gracia (Pabellón de Arteaga)

Este es el lugar autorizado para el servicio. Cualquier vehículo de apoyo que suba a La Congoja, acarreará penalizaciones a los autos que apoyan.

Hora de llegada: Se espera la llegada del primer auto a las 11:45

Duración: La duración aproximada del servicio es de cincuenta minutos.

Ruta recomendada

De Aguascalientes al Servicio 1:

Salir de Aguascalientes siguiendo los letreros hacia ZACATECAS. (Ver mapa de la ciudad de Aguascalientes).

Pasando el km 30, salir hacia “SAN JOSÉ DE GRACIA”.

Dar vuelta a la izquierda bajo el paso a desnivel hacia San José de Gracia y entrar a la gasolinera.

Servicio 2

Entronque de las carreteras Zacatecas–Durango y Zacatecas-Salttillo

En la gasolinera del kilómetro 0 de la carretera Zacatecas-Salttillo

Hora de llegada al Servicio 2: Se espera la llegada del primer auto a las 14:00

Duración: La duración aproximada del servicio es de una hora y veinte minutos.

Ruta del Servicio 1 al Servicio 2:

Tomar la misma carretera Aguascalientes-Zacatecas hacia Zacatecas.

Al llegar a Zacatecas, tomar el libramiento de la ciudad siguiendo los letreros hacia DURANGO y FRESNILLO (ver mapa).

En el kilómetro 14+700 de la carretera a Durango y Fresnillo, tomar la desviación a Saltillo (km 0) y entrar a la gasolinera.

Ruta del Servicio 2 a Zacatecas:

Tomar la misma carretera (Zacatecas – Fresnillo) de regreso hacia Zacatecas.

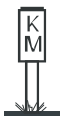
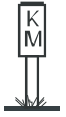




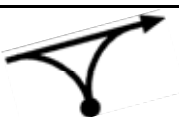
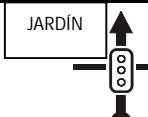

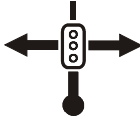
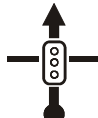

Atención, el lugar por donde llegaron a la gasolinera es de un solo sentido.


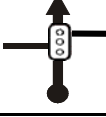


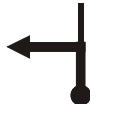

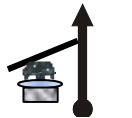

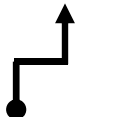

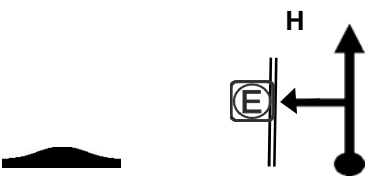

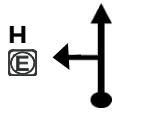
Ruta a los hoteles

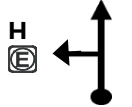
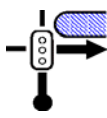


Ruta detallada a los hoteles en las siguientes páginas.

Ver mapa de la ciudad para la localización de su hotel

Aguascalientes - Zacatecas Vehículos de Servicio
 Ruta de entrada a los hoteles
**Fiesta Inn, Mesón de la Merced, Quinta Real,
 Santa Rita, Emporio y Mesón de Jobito**

PARCIAL	SEÑAS	ACUM.	INDICACIONES	RETRO	REF.
0.000		0.000	KM 15 DE LA CARRETERA DURANGO - ZACATECAS	7.980	1
0.950		0.950	KM 14	7.030	2
0.180		1.130	HOTEL FIESTA INN LADO IZQUIERDO	6.850	3
1.250		2.380	AL FIESTA INN, SALIR AL "RETORNO" DEMÁS HOTELES, DE FRENTE	5.600	4
0.940		3.320	SALIR A LA DERECHA A "CATEDRAL"	4.660	5
0.170		3.490	IZQUIERDA A CATEDRAL DERECHA A CATEDRAL	4.490	6
0.600		4.090	A LA DERECHA A "CENTRO HISTÓRICO"	3.890	7
0.500		4.590	SEMÁFORO, DE FRENTE (JARDÍN DE LA MADRE, LADO IZQUIERDO)	3.390	8
0.120		4.710	ENTRADA AL HOTEL MESÓN DE LA MERCED LADO IZQUIERDO DEMÁS HOTELES, DE FRENTE	3.270	9
0.090		4.800	SEMÁFORO QUINTA REAL, A LA DERECHA A 500 m DESPUÉS DEL ACUEDUCTO DEMÁS HOTELES, A LA IZQUIERDA	3.180	10
0.180		4.980	SEMÁFORO DE FRENTE POR AV. HIDALGO (ALLENDE)	3.000	11
PRÓXIMA REFERENCIA					
0.220		5.200	HOTEL SANTA RITA DEMÁS HOTELES, DE FRENTE	2.780	12

PARCIAL	SEÑAS	ACUM.	INDICACIONES	RETRO	REF.
0.220		5.200	HOTEL SANTA RITA DEMÁS HOTELES, DE FRENTE	2.780	12
0.030		5.230	SEMÁFORO, DE FRENTE (CATEDRAL, LADO DERECHO)	2.750	13
0.120		5.350	HOTEL EMPORIO LADO IZQUIERDO DEMÁS HOTELES, DE FRENTE	2.630	14
0.420		5.770	A LA DERECHA (FUENTE)	2.210	15
0.230		6.000	A LA IZQUIERDA	1.980	16
0.060		6.060	DE FRENTE A "CENTRO"	1.920	17
0.230		6.290	SEGUIR DE FRENTE (MISMA FUENTE)	1.690	18
0.160		6.450	POR LA DERECHA	1.530	19
0.310		6.760	DERECHA - IZQUIERDA EN MUSEO PEDRO CORONEL (SEGUIR POR FERNANDO VILLALPANDO)	1.220	20
0.220		6.980	SEGUIR DE FRENTE (IGLESIA DE SAN AGUSTÍN, LADO IZQUIERDO)	1.000	21
0.380		7.140	TOPE CALLEJÓN DEL LAZO (CALLE ANGOSTA Y ESCONDIDA) IZQUIERDA AL MESÓN DE JOBITO (E A 70 m.) DE FRENTE A HOTELES : MESÓN DE LA MERCED Y QUINTA REAL	0.840	22
0.150		7.290	SEMÁFORO, A LA IZQUIERDA (JARDÍN DE LA MADRE, LADO IZQUIERDO)	0.690	23
PRÓXIMA REFERENCIA					
0.110		7.400	HOTEL MESÓN DE LA MERCED, LADO IZQUIERDO DE FRENTE AL QUINTA REAL	0.580	24

PARCIAL	SEÑAS	ACUM.	INDICACIONES	RETRO	REF.
0.110		7.400	HOTEL MESÓN DE LA MERCED, LADO IZQUIERDO DE FRENTE AL QUINTA REAL	0.580	24
0.110		7.510	SEMÁFORO, A LA DERECHA EN AV. CON CAMELLÓN (GONZÁLEZ ORTEGA)	0.470	25
0.350		7.860	PASO BAJO ACUEDUCTO	0.120	26
0.120		7.980	VUELTA EN "U" A LA IZQUIERDA VUELTA EN "U" A LA DERECHA ENTRADA AL HOTEL QUINTA REAL	0.000	27



--	--	--